



GOBIERNO PROVINCIAL AUTÓNOMO  
EL ORO

# PLAN DE DESARROLLO ESTRATÉGICO DE LA PARROQUIA JAMBELI 2010-2025



GOBIERNO PARROQUIAL  
JAMBELÍ



## **PRESENTACIÓN**

El desarrollo de las comunidades solo es posible a través de la participación activa de cada uno de los pobladores. El esfuerzo conjunto entre autoridades y ciudadanía permitirá alcanzar los sueños y aspiraciones de nuestras comunidades; pero para lograr alcanzar estos sueños es necesario planificar y creer que podemos lograrlo.

Por todo lado escuchamos hablar que nuestro país es rico pero esa riqueza no se puede ver a simple vista ya que nuestras acciones diarias se han tornado o enfocado a ser simples sin objetivos comunes que nos permitan desarrollarnos como personas y sociedades. Posiblemente nuestra forma de pensar de ser pesimistas, conformistas nos ha llevado a esta situación pero creemos que es posible el cambio y que ahora más que nunca debemos esforzarnos por alcanzar nuestros sueños.

Es difícil pero no imposible soñar juntos hacia objetivos comunes, que permitan dar una oportunidad de desarrollo de nuestras comunidades, que permitan fortalecer las capacidades locales y aprovechar de mejor manera los recursos naturales en beneficio de las actuales y futuras generaciones.

Conocer nuestra realidad, nuestras costumbres y nuestro entorno nos servirá de base para planificar de mejor manera nuestras acciones de desarrollo a través actividades que permitan mejorar la calidad de vida de los pescadores, concheros, cangrejeros del Archipiélago de Jambelí. Todo esto con el apoyo del Gobierno Provincial Autónomo de El Oro, Municipio de Santa Rosa, Asociación de Juntas Parroquiales Rurales de El Oro, Universidades, Asociaciones y Cooperativas de Pescadores Artesanales, Organizaciones no Gubernamentales, Organizaciones Gubernamentales y ciudadanía en general entre otras.

Contar con el Plan de Desarrollo Estratégico de la Parroquia Jambelí es un gran paso en los nuevos retos y aspiraciones de las familias que viven en el Archipiélago de Jambelí; éste plan es el resultado de varios talleres de trabajo participativo, de varios recorridos a la zona, de varias entrevistas y vivencias en cada una de las comunidades; que permitieron tener un documento simple y sencillo, adaptado a las necesidades y capacidades locales. Por esta razón, éste plan podrá ser efectivo si cada uno de nosotros asumimos una responsabilidad en apostar al cambio, de esforzarnos por alcanzar las metas; y si cometemos errores, aprender de ellos.

MIGUEL CRUZ  
PRESIDENTE DEL GOBIERNO  
PARROQUIAL DE JAMBELI-2009-2014

## ÍNDICE

<b>CONTENIDO</b>	<b>PÁGINAS</b>
Elenco de actores del proceso de planificación	4
Introducción	6
Metodología del proceso planificación estratégica participativa	7
Apuestas y riesgos de los planes de desarrollo local	9
Marco legal de actuación del plan de desarrollo parroquial	11
Diagnostico Territorial	13
Estrategia de Desarrollo	87
Anexo: glosario de términos	135

## **ELENCO DE ACTORES DEL PROCESO DE PLANIFICACIÓN ESTRATÉGICA PARROQUIAL**

### **Instituciones**

#### **Gobierno Provincial Autónomo de El Oro (GPAO)**

Prefecto Ing. Agr. Montgomery Sánchez

#### **Asesoría**

Soc. Dalton Burgos – Asesoría - GPAO

Ing. Wilmer Encalada – Asesoría- GPAO

#### **Coordinación Técnica – PDEP- GPAO**

Soc. Iván Gordillo – Coordinador provincial

#### **Asociación Provincial de Gobiernos Parroquiales de El Oro**

Señor Jaime Duran

#### **Gobierno Parroquial de Jambelí**

Miguel Cruz

#### **Asocio y cooperación**

Fundación Ecológica Arcoiris

#### **Facilitación**

Paola Rengel – Fundación Ecológica Arcoiris

Johana Guzmán – Fundación Ecológica Arcoiris

Natalia Jiménez – Fundación Ecológica Arcoiris

Angel Hualpa – Fundación Ecológica Arcoiris

Pedro Ordinola – Asociación de Cangrejeros 15 de Enero

Roberto Ramírez – Cooperativa Pesquera Huaquimar

#### **Sistematización**

Paola Rengel – Fundación Ecológica Arcoiris

Angel Hualpa – Fundación Ecológica Arcoiris

#### **Comunidades**

Comunidad Isla Costa Rica

Comunidad Bellavista

Comunidad Las Casitas

Comunidad Las Huacas

Comunidad Pongalillo

**Equipo Técnico Local**

Miguel Cruz – Presidente de la Junta Parroquial Jambelí

Franklin Astholfo Cruz Ramírez – VICEPRESIDENTE de la Junta Parroquial de Jambelí

Henry Alipio Cruz Ramírez – PRIMER VOCAL de la Junta Parroquial de Jambelí

Fénix Publio Urbina Pote – SEGUNDO VOCAL de la Junta Parroquial de Jambelí

Mercedes Esther Potes Cruz- TERCER VOCAL de la Junta Parroquial de Jambelí

Mariela Alvarado Vera– SECRETARIA de la Junta Parroquial Jambelí

Flora Urbina Ramírez – Teniente Político

Eusebio Vera Mayón – Jefe Registro Civil

## INTRODUCCIÓN

Ante todo, es de destacar el convenio de asociatividad asumido entre el Gobierno Provincial Autónomo de El Oro y la Asociación Provincial de Gobiernos Parroquiales, en la confección de los cuarenta y nueve planes de desarrollo estratégico Parroquial de la provincia (PDEP), fundamentados en las normativas legales, procesos técnicos metodológicos y acuerdos de cooperación financiera.

Quizás nuestras vidas se parecen a esa historia llamada universal, no pensada o planificada, a esa vida que no la solicitamos y que durante nuestra efímera existencia, la meditamos, le damos sentido y al final no queremos desprendernos. En algún momento por racionalidad o sentimiento, le damos o intentamos darle sentido, una visión de futuro, ponerle un orden, dotarle de un contenido humano, adoptamos un contenido ideológico. Incluso queremos rescribirla, pero nos damos cuenta que ***es una utopía corregir lo vivido, como es imposible tener una certidumbre del futuro***. Al final llegamos a la conclusión, como que la vida es una utopía plenamente justificada que juega entre un pasado que dejó de existir en este momento y un futuro que no lo vemos, sin embargo ahí vamos a residir.

Creo que nuestras primeras civilizaciones, como nuestras vidas, nunca se dieron cuenta que estaban escribiendo una historia planificada dentro de un contexto y marco racional, como ahora la queremos presentar. Más bien se preocuparon por vivir y dejar un poco de lo que crearon, leyendas, esperanzas, sueños o quizás nuevas formas de plantearse o entender la vida que se venía más compleja.

Sin embargo, en poco tiempo nos damos cuenta que estamos asumiendo otra historia que gira en torno a otros valores, visiones, es decir, nuevos “mandatos sociales y formas de adaptarse a este mundo”. Produciendo turbulencias y rupturas en nuestros esquemas mentales, que no logramos comprender por la velocidad que se presentan y los cambios que van dejando huellas, a veces profundas y a veces leves, pero ante todo no dejan ser humanas, y que al final nos ayudan a dar sentido de pertenencia a esta vida, traducida en un sueño que de tantas hazañas, tragedias y dramatismos, nadie se acuerda de lo que fuimos en la infinitud del tiempo.

El plan de desarrollo estratégico Parroquial, es una guía para repensar nuestras vidas, nuestras cotidianidades, y por otra, nos lleva a pensar en cómo fuimos y queremos ser-hacer, en un contexto que está marcando nuestros destinos, en la que esta estampada ciertos esperanzas, paradigmas, sueños, formas de entender la complejidad y pretender tener un estilo de vida humanamente digna, hacia el futuro como una promesa que no se agota como la esperanza de ser mejores y felices.

Además, es una herramienta que nos posibilita desafiar con una porción de certidumbre, la compleja incertidumbre del futuro de la parroquia en los próximos 15 años. En esta posibilidad recae la grandeza de la planificación estratégica, de ser existencial y

perdurable en un horizonte que va más allá de la vida y que se constituye como un enganche de esperanza perdurable entre el presente que concluye en este instante y un futuro que no lo vemos, pero está ahí esperándonos y es a donde vamos a residir inexorablemente las comunidades y la gente que participo en la confección del plan de desarrollo. Digamos algo así como que el plan de desarrollo es un plan de vida, un plan de esperanza si lo constituimos como parte de nuestras decisiones y acciones humanas y de gobierno en los territorios locales.

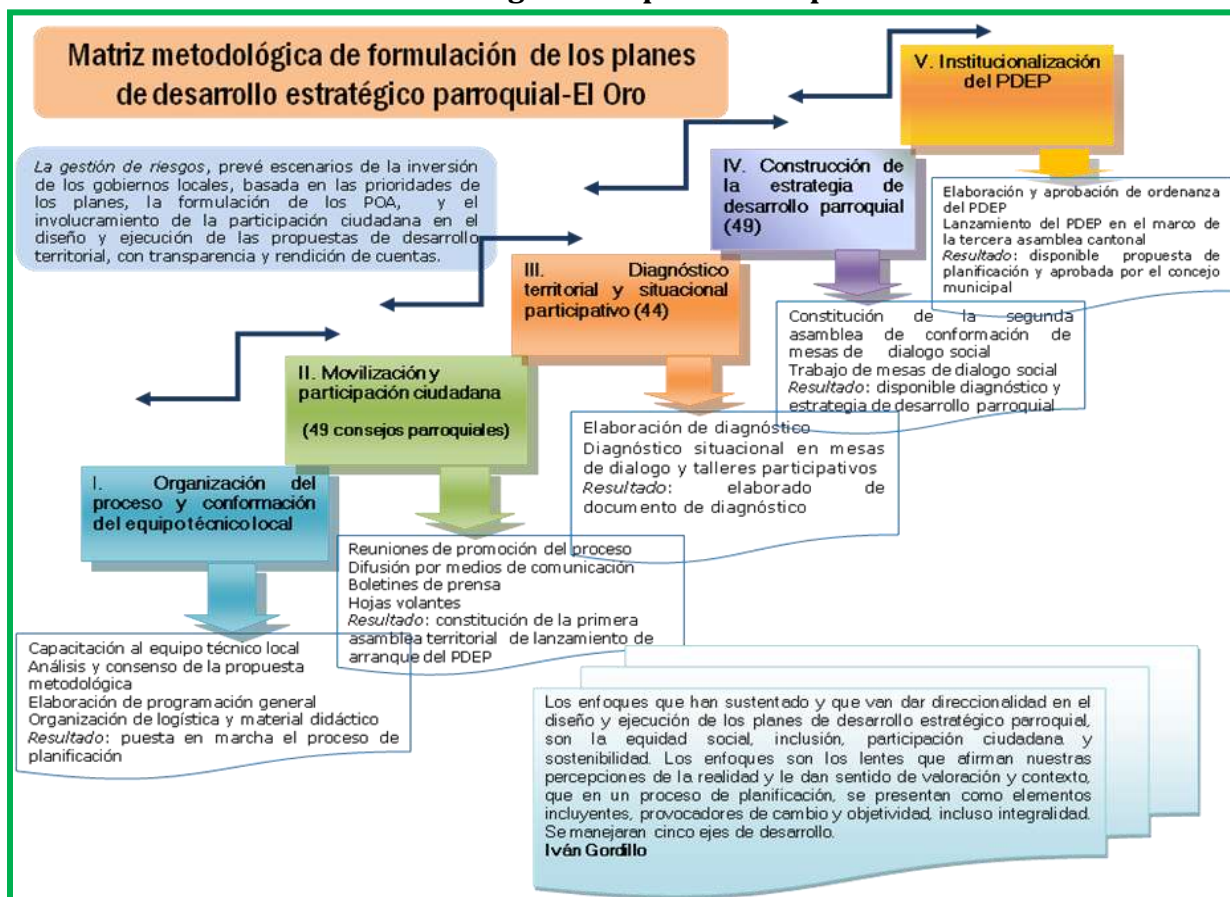
### **Metodología del proceso planificación estratégica participativa**

La existencia que nos ha tocado vivir, se sustenta en un principio de *entropía*, que va en una secuencialidad irreversible, marcado por fases y ciclos que se van consumiendo y a la vez generándose paradójicamente procesos de vida, acciones y creaciones irrepetibles que al final se presentan como inconmensurables y hasta divinas. Sobre esta lógica, se fundamenta y recrea los procesos metodológicos. A partir de este principio se produce la planificación estratégica.

Precisamente, una de estas metodologías manejadas en la formulación del plan de desarrollo estratégico participativo de la parroquia, fue la planificación estratégica, a la que se incorporo y sustento durante el proceso, la dimensión humana de la participación ciudadana de los recintos, comunidades y barridas de parroquia, a través de los talleres de diagnóstico y mesas de diálogo social (concertación), con la cual se le doto de vida y contenido al plan de desarrollo y será con la gente que tiene que ejecutarse las diferentes iniciativas de proyectos y obras de desarrollo.

La ruta metodológica que seguimos en la confección del presente plan y de los 49 planes de desarrollo de la provincia de El Oro, consistió en la siguiente:

## Momentos metodológicos del proceso de planificación



Momentos del proceso	Breve descripción
Organización del proceso y conformación del equipo técnico local	Requirió cumplir lo siguiente: Capacitación al equipo técnico local Análisis y consenso de la propuesta metodológica Elaboración de programación general Organización de logística y material <b>Resultado:</b> puesta en marcha el proceso de planificación
Movilización y participación ciudadana	Reuniones de promoción del proceso en los sitios y barriadas de la parroquia Difusión por medios de comunicación Boletines de prensa Hojas volantes <b>Resultado:</b> constitución de la primera asamblea Parroquial de lanzamiento de arranque del PDEP
Diagnóstico territorial rápido	Gestión de información y elaboración del diagnóstico del PDEP Diagnóstico situacional en mesas de diálogo y talleres participativos <b>Resultado:</b> elaborado de documento de diagnóstico de la parroquia
Construcción de la estrategia de desarrollo parroquial	Constitución de la segunda asamblea de conformación de mesas de diálogo social Trabajo de mesa de diálogo social <b>Resultado:</b> disponible estrategia de desarrollo parroquial
Institucionalización del PDEP	Elaboración y aprobación de ordenanza del PDEP, ante el gobierno municipal de la jurisdicción parroquial y ante el GPAO Lanzamiento del PDEP en el marco de la tercera asamblea parroquial, incluye una provincial <b>Resultado:</b> Disponible documento de planificación para la gestión local

Los enfoques que han sustentado y que van dar direccionalidad en la ejecución del plan de desarrollo estratégico cantonal, son la equidad social, inclusión, participación ciudadana y sostenibilidad. Los enfoques son los lentes que afirman nuestras percepciones de la realidad y le dan sentido de valoración y contexto, que en un proceso de planificación, se presentan como elementos incluyentes, provocadores de cambio y objetividad, incluso integralidad. A estos se integraron los ejes de desarrollo que han posibilitado la formulación del diagnóstico y la construcción de la estratégica de desarrollo parroquial: recursos naturales, desarrollo humano social, desarrollo económico productivo, desarrollo territorial y desarrollo institucional. Con los cuales pretendemos incorporar una visión sistemática en la comprensión de la complejidad de nuestros territorios y emprender la gestión local. Además en base a los cinco ejes se han organizado y delegado las competencias del gobierno parroquial.

### **Apuestas y riesgos de los planes de desarrollo local**

Hay que destacar que la propuesta metodológica que se aplicó en la confección de los PDEP, ha sido validada en procesos de planificación estratégica en los últimos nueve años, en la región sur (CARE, GTZ y SNV) y estos a la vez se proyectaron y pretenden (sirven de pretexto) como parte de las estrategias y mecanismos de intervención (apuestas del proceso de la planificación), orientados al fortalecimiento de gobiernos locales, instalar procesos de democracia directa y la gobernanza participativa, implementar la silla vacía, promover la transparencia de los recursos públicos municipales, rendición de cuentas, las veedurías ciudadanas, promover la instalación de mancomunidades, mejorar los servicios públicos locales, entre otros, y no tanto formular planes de desarrollo.

Con esto no afirmamos que los planes de desarrollo han dejado de ser una guía y herramienta clave en la gestión del desarrollo local, al contrario, siguen siendo viables, vigentes y necesarios, sin embargo, si los planes se apropian los gobiernos locales en sus gestiones, se incorporan apuestas (los señalados) e indicadores de su rendimiento y respondemos a las preguntas en el contexto de cada territorio, ¿por qué y con quienes planificamos el desarrollo?, y a la vez se presupuesta la inversión con las prioridades de los planes (presupuesto participativo), es posible afirmar de su efectividad y valides de los planes. De lo contrario se corre el riesgo de quedarse en simples cuadernos de planificación.

Es pertinente por tanto, vayamos más allá de estos ejercicios de confección y diseñemos las estrategias de su ejecución y fortalezcamos las capacidades de los gobiernos locales, en la perspectiva de asumir la planificación local en toda las gestiones del desarrollo del territorio y dotarle en su dinámica, la activa participación ciudadana, y mantener enfoques incluyentes, equitativos y movilizadora de recursos.

## **Estructura del documento**

El presente documento se compone de dos partes, organizados en dos momentos, el primero, refiere al estado del arte: diagnóstico de la parroquia, y la segunda parte, incluye el diagnóstico situacional participativo y construcción de la estrategia de desarrollo territorial, la misma que se ha formulado con la activa participación ciudadana en las mesas de concertación o dialogo social. Esta fase, ha sido la más dinámica del proceso, en la que los actores locales analizaron las potencialidades y la problemática del territorio, así como el diseño de las estrategias resolutivas pensadas a mediano y largo plazo, en un horizonte de 15 años de vida del plan de desarrollo parroquial. Incorpora el plan operativo anual (POA), correspondiente al año 2010, así como la ordenanza de puesta en vigencia legal al plan desarrollo, por parte del concejo municipal y provincial. Y finalmente se agrega un glosario de términos básicos.

**Iván Gordillo**  
**Coordinación y dirección técnica provincial –PDEP-**  
**Consejo Provincial Autónomo de El Oro**

## **Marco legal de actuación del Plan de Desarrollo Parroquial**

La iniciativa de emprender los procesos de planificación estratégica participativa en la confección de los cuarenta y nueve planes de desarrollo parroquial, se fundamenta y articula a los mandatos legales y procesos que se están desarrollándose en el marco del nuevo ordenamiento del Estado y del territorio, como es el sistema nacional descentralizado de planificación participativa que es la instancia encargada organizar la planificación para el desarrollo. El sistema se conformará por un Consejo Nacional de Planificación, que integrará a los distintos niveles de gobierno, con participación ciudadana, y tendrá una secretaría técnica, que lo coordinará. Este consejo tendrá por objetivo dictar los lineamientos y las políticas que orienten al sistema y aprobar el Plan Nacional de Desarrollo, y será presidido por la Presidenta o Presidente de la República (artículo 279 de la constitución vigente). *Los consejos de planificación* en los gobiernos autónomos descentralizados estarán presididos por sus máximos representantes e integrados de acuerdo con la ley. Los consejos ciudadanos serán instancias de deliberación y generación de lineamientos y consensos estratégicos de largo plazo, que orientarán el desarrollo nacional.

Los planes de desarrollo parroquial, se integraran al Plan Nacional de Desarrollo que es el instrumento al que se sujetarán las políticas, programas y proyectos públicos; la programación y ejecución del presupuesto del Estado; y la inversión y la asignación de los recursos públicos; y coordinar las competencias exclusivas entre el Estado central y los gobiernos autónomos descentralizados. Su observancia será de carácter obligatorio para el sector público e indicativo para los demás sectores (artículo 280).

La planificación garantizará el ordenamiento territorial y será obligatoria en todos los gobiernos autónomos descentralizados (artículo 241). En todos los niveles de gobierno se conformarán instancias de participación integradas por autoridades electas, representantes del régimen dependiente y representantes de la sociedad del ámbito territorial de cada nivel de gobierno, que funcionarán regidas por principios democráticos. La participación en estas instancias se ejerce para: 1) elaborar planes y políticas nacionales, locales y sectoriales entre los gobiernos y la ciudadanía, 2) mejorar la calidad de la inversión pública y definir agendas de desarrollo, 3) elaborar presupuestos participativos de los gobiernos, 4) fortalecer la democracia con mecanismos permanentes de transparencia, rendición de cuentas y control social (artículo 100).

Los ciudadanos y ciudadanas, en forma individual y colectiva, participarán de manera protagónica en la toma de decisiones, planificación y gestión de los asuntos públicos y el control popular de las instituciones del Estado y la sociedad y de sus representantes, en un proceso de permanente construcción del poder ciudadano (artículo 95). Además destacamos que respaldan y sustentan la vigencia de la confección de los planes de desarrollo parroquial, las competencias de los gobiernos Parroquiales recogidas en la actual constitución (art 267) que expresa claramente, la de planificar el desarrollo

parroquial y su correspondiente ordenamiento territorial, en coordinación con el gobierno cantonal (art 263) y provincial (art 264).

A estos acuerdos normativos, se incorporan la ley orgánica de Juntas parroquia, en su artículo 21, destaca que el plan de desarrollo parroquial, será formulado en cada Junta parroquial, mismo que será sustentado financieramente en su presupuesto anual. Contará con estudios técnicos y económicos, los que serán formulados en coordinación con los concejos municipales y consejos provinciales. En su elaboración se considerará población, necesidades básicas insatisfechas, potencialidades, equidad de género, diversidad étnica y cultural, las prioridades establecidas por la Asamblea Parroquial y las políticas de desarrollo cantonal, provincial y nacional.

Precisando el impacto en la gestión local al considerar que los planes de desarrollo, los organismos nacionales, regionales, provinciales, cantonales, locales y otras personas jurídicas que tengan injerencia en el territorio de la parroquia deberán coordinar acciones contempladas en el Plan de Desarrollo Parroquial. Las iniciativas, prioridades y servicios públicos con los que los concejos municipales y consejos provinciales atiendan a las parroquias, serán elaboradas y ejecutadas con la participación de la Junta Parroquial la que controlará y supervisará de que las obras, bienes y servicios reúnan las condiciones de cantidad y calidad óptima a favor de sus habitantes.

En el reglamento de la ley orgánica de Juntas Parroquiales, art 56 de la constitución vigente, respecto al apoyo y coordinación técnica en la confección del plan de desarrollo parroquial, los estudios técnicos y económicos, la Junta Parroquial podrá solicitar el apoyo técnico de municipios, consejos provinciales, SENPLADES u otras entidades públicas y privadas que considere convenientes. Además en el art 243 de la constitución vigente, establece un mandato legal de la conformación de mancomunidades, con la finalidad de mejorar la gestión de sus competencias y favorecer los procesos de integración territorial e institucional y en el art 249, precisa que los cantones que estén dentro una franja de 40 kilómetros de frontera binacional, recibirán atención preferencial para afianzar una cultura de paz y el desarrollo socioeconómico.

Finalmente, Ecuador ha emprendido un proceso ambicioso de reorganización territorial del Estado, de reconocimiento a la autonomía territorial, de impulso decidido a la descentralización, democratización de los gobiernos autónomos descentralizados y de la construcción de un Estado plurinacional. El gran hito de este proceso de reestructuración del Estado es, sin duda, la transformación integral que establece la constitución y las políticas públicas que se están poniéndose en ejecución. Incluye y toma en cuenta, la participación ciudadana en asuntos de gobierno, la implementación de presupuesto participativa, rendición de cuentas, compras públicas, como mecanismos de transparencia de los recursos públicos, en la perspectiva de fortalecer la gobernanza y democracia participativa y por tanto la calidad de vida y el buen vivir de nuestras comunidades y territorios.

# DIAGNOSTICO TERRITORIAL



# I. CONTEXTO GENERAL



## Indicadores relevantes

COMPONENTES	DATOS
<b>Extensión</b>	417,06 Km <sup>2</sup>
<b>Población</b>	744 habitantes
<b>Creación Parroquia</b>	25 de julio de 1878
<b>División política</b>	Bellavista, Costa Rica, Las Huacas, Casitas, Pongalillo

### 1.1. Ubicación de la parroquia en el contexto cantonal

La Parroquia Jambelí, abarca la gran mayoría del Archipiélago de Jambelí ubicado al occidente de la provincia de El Oro en el Océano Pacífico.

Sus límites son:

Norte: Océano Pacífico

Sur: Arenillas, Huaquillas y Perú

Este: Machala y Santa Rosa

Oeste: Océano Pacífico



Es una zona donde predomina el ecosistema de manglar asociado a pequeños remanentes de bosque seco, salitrales y playas. El clima es tropical cálido con temperaturas promedio anual que fluctúa entre los 23 y 26 C°, con una precipitación promedio anual inferior a los 200 mm. En su franja costanera la influencia de la corriente de Humbolt es muy marcada, la que se traduce en una menor temperatura y en menor densidad de las lluvias. (Fundación Arcoiris, 2001).

La cabecera parroquial es la Isla Templeque, más conocida como Isla Costa Rica, se halla asentada en una pequeña isla a unos 40 minutos en bote desde Puerto Hualtaco. La

parroquia está conformada por cinco islas pobladas conocidas como: Bellavista, Costa Rica, Las Huacas, Las Casitas y Pongalillo lugares habitados por personas que se dedican principalmente a las faenas artesanales de pesca, recolección de conchas y cangrejos.

### 1.1.1. Contexto Histórico del cantón

### 1.2. Datos referenciales de la parroquia

La parroquia Jambelí fue creada el 25 de julio de 1878, con una extensión aproximada de 417,06 Km<sup>2</sup>, es la parroquia con mayor extensión en relación al resto de parroquias del cantón Santa Rosa. (Plan de Desarrollo Cantonal Santa Rosa - 2004)

#### 1.2.1. Límites de las Isla

Cada Isla de la Parroquia mantiene límites respecto a nombres de canales y esteros puestos por los mismos pobladores que han nacido, vivido y son parte de estas áreas por mucho tiempo.

**Cuadro No.0**  
**Límites de las Islas**

Lugar	Extensión (áreas pobladas)	Año de creación	Límites			
			Norte	Sur	Este	Oeste
Costa Rica	9,1 ha. aprox.	Año de creación de la parroquia el 25 de julio de 1878.	Estero Chupadores	Mojadura estero del perro	Estero 500 lisas	Brazo de mar del estero Bellavista
Las Casitas	2,8 ha. aprox.	150 años aprox.	Pongal (estero las 2 bocas, y la punta de Nicolas)	Estero Hondo (Camaronera)	Camaroneras – Chorrillo El Cuervo	Estero Venado y la Punta el catanudo y estero Las Casitas Huacas comunidad
Las Huacas	0,8 ha aprox.	Más antigua.	Estero Culebra	Estero La tortuga	Estero El Venado	Estero Los Corazones
Bellavista	3,1 ha. aprox.	Según la historia a partir del año 1900	Isla Tembleque y brazo de mar estero chupadores	Brazos de mar Pampa La Cebolla, Hualtaco, La isla de los pollos	Pampa de Cayancas	Brazo de mar estero Bellavista
Pongalillo	1,0 ha aprox.	150 años similar a las anteriores	Mar abierto OP	Estero Las Piedritas	Mar Abierto OP	Estero Pongal

Fuente: Taller de sondeo rápido participativo (DTRP - 2009)

## 1.2.2. Reseña histórica de la parroquia

La Parroquia Rural de Jambelí se encuentra ubicada geográficamente al Sur Oeste de la Provincia de El Oro con sus Islas principales como son: Costa Rica, Bellavista, Las Huacas, Las Casitas y Pongalillo. Por el año 1860 una oleada de familia llegaron a habitar nuestras Islas que hoy somos las familias descendientes y en el año de 1859 Santa Rosa es elevada a la categoría de Cantón con el nombre de Cantón Jambelí y con sus principales parroquias Arenillas, Chacras y Jambelí y fue en el 1878 por acuerdo del gobierno Nacional se creó con vida jurídica la Parroquia Rural de Jambelí con su centro parroquial Isla Tembleque hoy conocida como Isla Costa Rica.

**Costa Rica:** A inicios esta isla era más conocida como Tembleque. Su nombre se debía a que a la gente que vivía en esta isla le denominaban los temblecosos, apodos puestos por los pobladores de San Gregorio con quienes tenían constantes enfrentamientos. Posteriormente se empezó a denominar Costa Rica, esto debido a la visita de un obispo de Loja a quien le gusto la isla sugiriendo que se le denomine “Costa Rica” por la riqueza natural del sitio. A partir de 1930 las inscripciones en el Registro Civil se empiezan a dar con este nuevo nombre. Cabe indicar que en los mapas no consta el nombre de Costa Rica porque la parroquia se creó como Jambelí – Tembleque.

Finalmente en el 2002 el Municipio de Santa Rosa crea la parroquia urbana satélite Jambelí; donde se elimina la palabra Tembleque y quedando solamente Jambelí.

**Las Casitas:** Su nombre se debe a que desde inicios existían dos casitas donde los pobladores intercambiaban mariscos. No se vendía, había trueque entre los sitios Tenguel, Rio Jumón, Pilo.

**Las Huacas:** Su nombre se debe a la existencia de los entierros hechos por antepasados. Según los relatos en la noche en ciertos Algarrobos salía fuego. Estos sitios eran marcados para posteriormente sacar restos, tesoros, vasijas, entre otros artículos. Algunas personas por sacar estos entierros morían intoxicadas por los gases percibidos.

Las Huacas también forma parte de la historia del barco Faraón que naufragó en los años 40 cuando cumplía con la Ruta Puerto Hualtaco – Puerto Bolívar. En este accidente murieron aproximadamente 120 personas – turistas de clase alta.

## II. DESARROLLO HUMANO SOCIAL



### Indicadores relevantes

COMPONENTES	DATOS
Familias	198
Población total	744
Mujeres	363
Hombres	381
PEA	3
Curanderos	0
Sub-centros de Salud	3 no operativos

### Introducción

Desde la percepción de la gente, se plasmará una fotografía de la realidad del estado del diagnóstico en lo social y cultural de la parroquia, con el propósito de entender la situación del territorio, sus problemas, necesidades, base sobre la cual se construirán los proyectos más adecuados para el desarrollo local.

La Parroquia Jambelí y cada una de sus comunidades comparte similitud respecto a deficiencias vinculadas al eje de desarrollo humano – social. Ante ello se analizará temas educativos; población y familias; procedencias humanas; migración; salud; capacidades diferenciadas – discapacitados; tipos de alimentación; actividades productivas; religión; calendarios festivos; conflictos; violencia familiar; violencia ciudadana; cultura; entre las principales.

Cada una de las comunidades identificadas en la parroquia Jambelí involucra a una población con necesidades básicas e ingresos bajos lo que no ha contribuido hacia el logro de un bienestar integral para el óptimo desenvolvimiento y aporte social. Ante esta situación la población local se ve desalentada ante un futuro familiar incierto con deficientes beneficios; ante lo cual es más necesario poner todo el énfasis en la consolidación de propuestas de desarrollo.

## 2.1. Dinámica demográfica

### 2.1.1. Población y familias

Jambelí cuenta con una población aproximada de 744 personas asentadas en cinco comunidades. Este grupo de personas forman parte de 198 familias conformadas por 381 hombres y 363 mujeres.



La información recopilada muestra que la cabecera parroquial Isla Costa Rica tiene mayor población seguida de Las Huacas, Bellavista, Pongalillo y Las Casitas.

**Cuadro No.1**  
**Población y familias de la parroquia**

Lugar	Nº de familias	Sexo		Total
		Hombres	Mujeres	
Costa Rica	86	165	175	340
Las Casitas	19	38	24	62
Las Huacas	35	80	51	135
Bellavista	30	65	50	115
Pongalillo	28	33	63	96

Fuente: Taller de sondeo rápido participativo (DTRP - 2009)

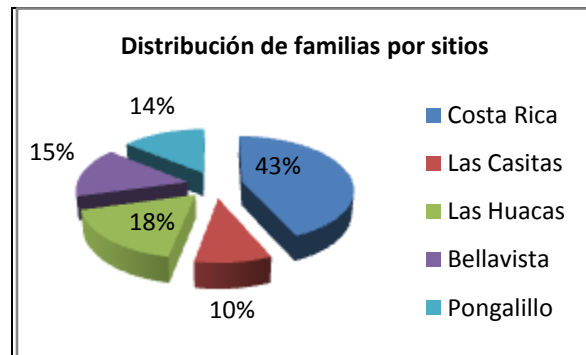


Grafico No. 1  
Distribución de familias por sitios

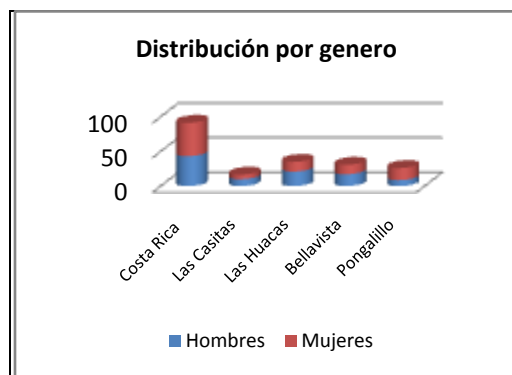


Grafico No. 2  
Distribución por género

### 2.1.2. Dinámica poblacional: Migración

Los habitantes de la parroquia Jambelí, migran principalmente por falta de fuentes de trabajo, necesidades básicas y estudios; quienes generalmente llegan a ciudades vecinas como: Huaquillas, Puerto Bolívar, Santa Rosa, Pasaje y Machala. No hay registro de migración a otros países.

De los sitios muestreados Bellavista, Las Casitas, Las Huacas, Pongalillo son los que muestran más registros de personas que han migrado. Para el caso de Isla Costa Rica hay migraciones por tiempos cortos. En los sitios investigados la migración corresponde principalmente a mujeres.

Cuadro No.2  
Dinámica poblacional - migración

Lugar	Número de personas que han salido		Lugares	Hace cuanto tiempo	Motivos
	Hombres	Mujeres			
Costa Rica	5	5	Huaquillas y Puerto Bolívar	1	Estudios y trabajo
Las Casitas	10	11	Santa Rosa Pasaje Machala	6 años	Por estudios

<b>Las Huacas</b>	10	10	Puerto Bolívar Machala	9 años	Por falta de servicios básicos
<b>Bellavista</b>	20	30	Huaquillas Guayaquil Puerto Bolívar Quito Macara	9 años	Por la escases de trabajo
<b>Pongalillo</b>	2	3	Puerto Bolívar	4 años	Por varios compromisos

Fuente: Taller de sondeo rápido participativo (DTRP - 2009)

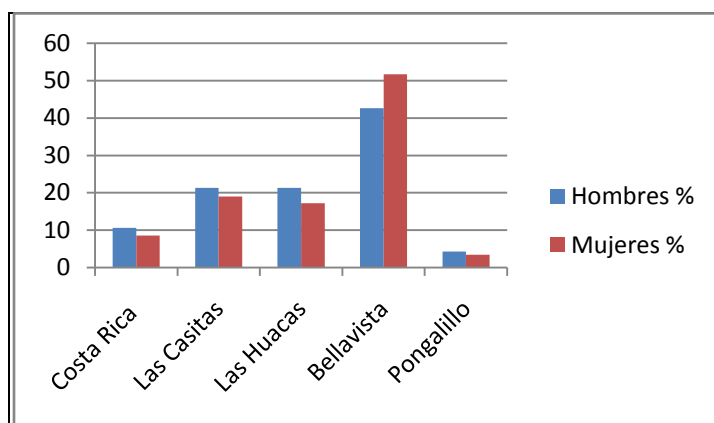


Grafico No. 3  
Migración por género

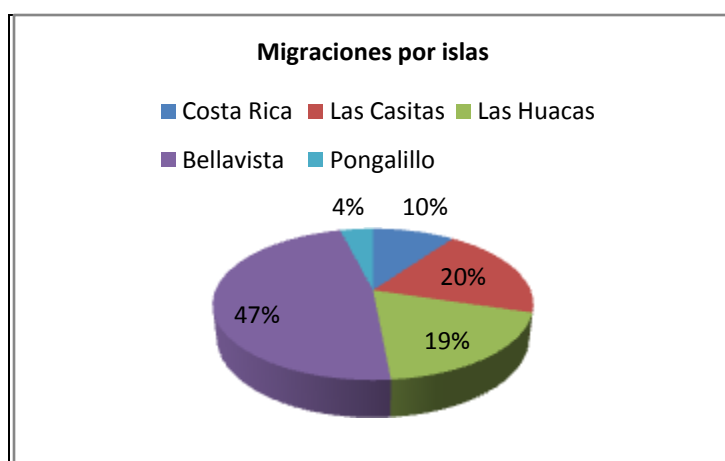


Grafico No. 4  
Migración por islas

### **2.1.3. Actividades productivas de la parroquia**

Las actividades principales desarrolladas en la parroquia Jambelí se fundamentan en faenas artesanales de pesca, recolección de conchas y cangrejos en esteros y canales del Archipiélago de Jambelí. Estas actividades son desarrolladas seis veces a la semana en jornadas de cuatro horas en adelante. Cabe indicar que los lugareños toman como base horarios de mareas durante el día o la noche; dinámicas del mar (quiebra y aguajes) como vedas y auto vedas establecidas. Estas actividades económicas y de sustento las desarrollan como parte de la tradición y cultura ancestral local.

### **2.2.3. Centros de atención**



En ninguno de los sitios de la parroquia hay infraestructura, equipos ni personal para atender en temas de salud a la población local, por lo que la gente acude a tratarse en ciudades vecinas de la provincia de El Oro principalmente Machala y Huaquillas.

Cabe indicar que en las islas se desarrollan visitas médicas regulares lideradas por centros de salud del cantón Santa Rosa para campañas de vacunación o chequeos médicos.

En aspectos de salud humana, la población de esta parroquia enfrenta varias desventajas puesto que en casos de emergencia no hay los medios necesarios para aplacar complicaciones; esto aun más se ve afectado porque si se quiere salir de las islas sea Costa Rica y Bellavista se necesita de mareas altas para buscar atención en centros de salud de Huaquillas o Machala especialmente.

#### 2.2.4. Enfermedades de alto riesgo

#### 2.2.5. Causas de mortalidad

#### 2.2.6. Medicina privada

Este tipo de medicina no se da en ninguno de los sitios investigados; el acceso se limita únicamente a la salud pública sea en Huaquillas, Santa Rosa o Machala principalmente.

#### 2.2.7. Comadronas de la parroquia

Por las dificultades de salida desde las islas hacia los hospitales, clínicas o centros de salud de las ciudades aledañas, en esta parroquia hay la presencia de comadronas o parteras quienes mediante sus conocimientos ancestrales y uso de la medicina casera ofrecen su ayuda a mujeres embarazadas.

**Cuadro No.3**  
**Comadronas de la parroquia**

Lugar	Comadronas	Lugar donde	Capacitadas	
			Si	No
Costa Rica	Isabel Ramírez	Costa rica		(su propia experiencia)
Las Casitas	Claudina Suárez	Las Casitas	X	
Las Huacas	Mariana Palacio	Las Huacas		( naturalmente)
Bellavista	No hay			
Pongalillo	Rosa Reyes	Pongalillo	X	

Fuente: Taller de sondeo rápido participativo (DTRP - 2009)

## 2.2.8. Instituciones que están apoyando la salud de la parroquia (si/no)



La salud de los isleños no ha sido priorizada en un porcentaje representativo; únicamente se realizan campañas esporádicas lo que resume en esfuerzos mínimos que no solucionan la gran necesidad de ésta parroquia.

**Cuadro No.4**  
**Instituciones que apoyan en salud**

Lugar	Institución	Desde cuando viene apoyando	Desde que programa y/o Proyecto	Temas de apoyo
Costa Rica	Ministerio de salud Hospital de Santa Teresita Área N°5	4 años		Medicina General Vacunación
Las Casitas	Hospital de Santa Rosa Área N° 5	Aprox. 3 años	INFA MIES	Por motivo de la emergencia en el Archipiélago de Jambelí
Las Huacas	Ministerio de salud Hospital de Santa Teresita Área N° 5	3 años		Medicina General Vacunación

<b>Bellavista</b>	Ministerio de Salud. Hospital de Santa Teresita con el Área Nº5	3 años		Medicina General Vacunas.
<b>Pongalillo</b>	Hospital de Santa Rosa Área Nº5	Hace 3 años, por cada 15 días	El MIES ( con el estado de emergencia que está en el Archipiélago de Jambeli	

Fuente: Taller de sondeo rápido participativo (DTRP - 2009)

## 2.2.9. Médicos naturalistas y curanderos

En todas las comunidades no existen médicos naturalistas y curanderos.

## 2.2.11. Capacidades diferenciadas (discapacidades)

En la parroquia hay once personas con capacidades especiales. Las deficiencias de este tipo se deben a enfermedades relacionadas con parálisis cerebral, síndrome de Down y poliomielitis. A pesar de la ayuda recibida por algunas instituciones públicas, los bajos ingresos económicos de las familias no permiten darles un tratamiento adecuado a las personas que padecen estas enfermedades.

Las discapacidades para la zona representan el 1,5% aproximadamente respecto al total de la población.

**Cuadro No.5**  
**Capacidades diferenciadas (Discapacitados)**

Lugar	Nombre del discapacitado	Estado de la discapacidad	Nombre del familiar a cargo	Recibe apoyo de alguna institución
<b>Costa Rica</b>	Lourdes de la Cruz Wilmer Cruz Juanita Cruz Ingrid Cruz	50 %	Desiderio Cruz Alcides Ramírez Medardo de la Cruz Wilmer Cruz	MIES
<b>Las Casitas</b>	Sarita Suarez	Parálisis Cerebral	Iván Cruz	Ninguna
<b>Las Huacas</b>	Freddy Manuel Tejado Palacio	Parálisis Cerebral	Mariana Palacios ( Madre)	Por el bono de Desarrollo Humano.
<b>Bellavista</b>	Niños: Adriana Solano Veronica Zamora Guillermo Jordán	100%  80%  75%	Esther Quinche ( Madre) Manuela Lazcano( Madre) Carmen Lazcano( Madre)	Reciben el Bono de Desarrollo Humano.
<b>Pongalillo</b>	José Luis Reyes Quimis	Poliomielitis	Rosa Reyes	Ninguna

Fuente: Taller de sondeo rápido participativo (DTRP - 2009)

### 2.3. Alimentación (muestra al azar de cinco casos por sitios o comunidad)

Jambelí por albergar comunidades de pescadores, concheros y cangrejeros y por estar asentada en islas costeras, se caracteriza por mantener una dieta a base de mariscos principalmente, seguido por arroz, plátanos, carnes rojas, pollo, huevos, legumbres, vegetales y frutas.

Una de las tradiciones de los isleños es el intercambio de mariscos como muestra de ayuda y solidaridad con aquellas personas que no tienen o no han podido realizar las faenas artesanales. Respecto al resto de alimentos consumidos estos son adquiridos en Huaquillas y Puerto Bolívar.

**Cuadro No.6**  
**Alimentos consumidos**

Lugar	Alimentos de preferencia	Frecuencia consumo (cada que tiempo)	Costo semanal	Donde los adquieren	Quien compra	Que consumen del manglar/ semanal
<b>Costa Rica</b>	Arroz , Pescado, Concha, Verduras, Plátano, Carne	Cuatro días a la semana Mariscos, los demás días verduras y carne.	\$ 55 por familia.	Huaquillas y Comunidad (mismo lugar)	Jefe de Familia	Marisco (pescado, concha, mejillones, ostiones, cangrejo, etc.)
<b>Las Casitas</b>	Arroz, Plátano, Mariscos, Frutas, Embutidos, Lácteos	Varían a diario	\$ 40	Mercado de Santa Rosa y Comunidad (mar)	El padre de familia	Marisco (pescado, concha, mejillones, ostiones, cangrejo, etc.)
<b>Las Huacas</b>	Pescado, Arroz, Legumbres, Carne, Pollo, Verde	Marisco cuatro veces a la semana, los demás días carne y legumbres	\$ 90	Puerto Bolívar y Machala	El Jefe de familia	Pescado y Concha principalmente
<b>Bellavista</b>	Pescado, Pollo, Concha, De vez en cuando legumbres	A diario	\$ 50	Huaquillas y en el mismo sitio (Mar)	Madre de Familia	Concha, Pescado, Cangrejo, Mejillón, Ostión
<b>Pongalillo</b>	Pescado, Concha, Carne, Pollo, Queso, Legumbres	Pescado y Concha a diario. Pollo y carne cada dos días; y queso y	\$ 20	Puerto Bolívar y en el sector	La madre de familia	Concha, Pescado, Cangrejo, Caracol, Mejillón, Ostión

		legumbres una vez por semana				
--	--	------------------------------------	--	--	--	--

Fuente: Taller de sondeo rápido participativo (DTRP - 2009)

## 2.4. Creyentes religiosos



Las religiones practicadas dentro de esta parroquia son la católica y la evangélica; donde la mayoría de las familias son creyentes de la primera anteriormente nombrada, cuyas manifestaciones se muestran con capillas, celebraciones por fiestas de santos y fechas especiales a lo largo de todo el año.

**Cuadro No.7**  
**Creyentes religiosas**

Lugar	Números de la familia creyente religiosos		
	Católicos	Evangélicos	Otros
Costa Rica	86		
Las Casitas	14	5	0
Las Huacas	29	6	0
Bellavista	27	3	0
Pongalillo	20	8	0

Fuente: Taller de sondeo rápido participativo (DTRP - 2009)

## 2.5. Calendarios festivos

En cada una de las islas existen ciertas celebraciones especiales para festejar momentos religiosos, deportivos, patronales, barriales, institucionales, culturales y ambientales. A estas fiestas se añaden las fiestas que comúnmente se realizan por carnaval, semana santa, navidad y fin de año – año nuevo.

**Cuadro No.8**  
**Calendario festivo**

Lugar	Tipos de fiestas	Fechas de celebración	Tiempo de celebración
<b>Costa Rica</b>	Religiosas y deportivas	Religiosas : 13 de Junio (San Antonio) 15 de Agosto (Virgen del Cisne) Deportivas y Culturales: 25 de Julio( Aniversario de la parroquia)  Institucionales 26 de abril y 26 Noviembre ( Aniversario de los pescadores y concheros)	Cada año por tres días.
<b>Las Casitas</b>	Por la vida jurídicas de Centro Desarrollo Comunitario	31 de Julio	Cada año
<b>Las Huacas</b>	Religiosas y deportivas	Por definir	Cada año por tres días.
<b>Bellavista</b>	Patronales y Aniversario de Asociación	7 de Octubre( Patronales) 28 de Marzo ( Asociación)	Cada año dos días de fiesta.
<b>Pongalillo</b>	Patronales y Cívicas	8 de Septiembre 26 de Septiembre 16 de Julio	Cada año

Fuente: Taller de sondeo rápido participativo (DTRP - 2009)

## 2.6. Manejo de Conflictos

Los conflictos más frecuentes suceden por el acceso al recurso concha, cangrejo y pesca especialmente entre gente externa proveniente de Hualtaco y del Perú quienes invaden las áreas de custodia destinadas a autovedas o para las faenas realizar las artesanales. A veces este tipo de conflicto se da también en entre los mismo habitantes de cada comunidades. Así también, la pérdida del manglar relacionado a la disminución de las especies marinas para convertir ciertas áreas en piscinas camaroneras, es otro de los problemas que afectan el bienestar socio-económico de los habitantes de Jambelí; pese a las denuncias de tala, el problema persiste porque son las mismas autoridades competentes y dirigentes del sector pesquero quienes son cómplices para tal efecto.

La siguiente tabla muestra otros problemas característicos de cada isla.

**Cuadro No.9**  
**Conflictos socio-ambientales**

Lugar	Estado del Conflicto			
	Conflictos más frecuentes que se dan	Cuáles son los intereses que están de por medio	Entre quienes se dan más los conflictos	Quienes intervienen para resolverlos
<b>Costa Rica</b>	Entre las asociaciones Piratas del mar	La recolección de conchas para el sustento diario, seguridad	Entre las asociaciones, pescadores artesanales e independientes	- Dirigentes - Autoridades
<b>Las Casitas</b>	Con los señores del continente	Las conchas y cangrejos	Con la comunidad de Hualtaco y Puerto Jelí	- La comunidad - Las Autoridades
<b>Las Huacas</b>	Con los concheros que no son de nuestra isla	Interés económico	Entre vecinos	- Dirigentes - Autoridades
<b>Bellavista</b>	La educación	Los niños	Entre padres y maestros	- Autoridades( pero no hay atención)
<b>Pongalillo</b>	Con Puerto Bolívar	Concha y cangrejo	Entre asociaciones de Puerto Bolívar	- Comunidad - Autoridades

Fuente: Taller de sondeo rápido participativo (DTRP - 2009)

## 2.7. Violencia intrafamiliar

En la mayoría de las Islas de la Parroquia Jambelí hay violencia intrafamiliar lo que muestra que la mujer aun es víctima del machismo y la represión masculina. Este problema vinculado al maltrato físico y psicológico es provocado por causas relacionadas al consumo de alcohol, celos, falta de responsabilidad en asumir gastos de los hijos, entre los más comunes. El problema persiste porque no hay capacitación ni asesoría para evitar problemas de este tipo.

Una de las Islas que no registra violencia intrafamiliar es Las Casitas, por lo que se debería aprovechar esta ventaja en programas futuros de capacitación para erradicar esta problema social.

**Cuadro No.10**  
**Violencia intrafamiliar**

Lugar	Violencia Social			
	Tipos	Causas para que se presenten	Cada que tiempo	Quien los resuelve
<b>Costa Rica</b>	Por alimentación Celos	- Alcohol - Chismes	En tiempo de fiestas	- Autoridad - Comunidad

<b>Las Casitas</b>	Ninguno			
<b>Las Huacas</b>	Verbal	Descuido por los niños de parte de padres. Celos	Muy de repente	Con el diálogo
<b>Bellavista</b>	Maltrato verbal y físico, pero no hay denuncias	Por descuido de los padres hacia los hijos	El maltrato físico muy de repente	Cuando se denuncia los resuelve, Teniente Político y cuando no la pareja
<b>Pongalillo</b>	Trabajo y conducta	Por el trabajo casi diario		De la asociación lo resuelve Medio Ambiente. Recursos pesqueros la UOPPAO. Familiar entre ellos mismos.

Fuente: Taller de sondeo rápido participativo (DTRP - 2009)

## 2.8. Violencia Ciudadana

El problema presente en la parroquia no es netamente violencia pero si está relacionado con la falta de participación y liderazgo ciudadano para llevar adelante proyectos para el beneficio de las comunidades a nivel integral y colectivo. Es así necesario priorizar la capacitar de hombres y mujeres quienes asuman un papel protagónico en busca del bienestar de la población local, tomando en cuenta como una de las estrategias debe ser la formación ya que en las islas la educación tiene lugar principalmente el nivel básico.

**Cuadro No.11**  
**Violencia ciudadana**

Lugar	Violencia Social			
	Tipos	Causas para que se presenten	Cada que tiempo	Quien los resuelve
<b>Costa Rica</b>	Individualismo	Cundo se los encuentra infraganti en las aéreas prohibidas (conchas)	No determinada según la circunstancia lo amerite	- Nadie
<b>Las Casitas</b>	Entre las asociaciones de Puerto Hualtaco y Puerto Jelí	Por los productos del mar	Cada quince días	- Los dirigentes - autoridades
<b>Las Huacas</b>	Ninguno			
<b>Bellavista</b>	Ninguno			
<b>Pongalillo</b>	Producción de marisco	Cangrejo, conchas		- Comunidad - Autoridades

Fuente: Taller de sondeo rápido participativo (DTRP - 2009)

## 2.9. Cobertura policial - militar

Actualmente Las Huacas, Bellavista y Pongalillo cuentan con un reten militar con personal permanente quienes cumplen las funciones de custodia y seguridad frente a piratas. Para el caso de Costa Rica y Las Casitas no hay presencia militar por lo que en cuando necesitan custodia los dirigentes de las comunidades solicitan el apoyo hacia la autoridad militar.

Para el caso de Costa Rica hay un reten policial pero aun después de varias gestiones no se ha logrado contar con el apoyo respectivo de la Policía Nacional.

## 2.10. Costumbres/ Cultura



Las diversas manifestaciones culturales de estas islas están en hábitos, costumbres y tradiciones heredadas desde sus ancestros y que hoy en día aun persisten. Uno de los elementos culturales es la comida típica preparada a base de una diversidad de productos del manglar especialmente pescado, concha, cangrejo. Los usos de la planta del manglar, las faenas de trabajo en el mar, las fiestas, religión, creencias, mitos y leyendas propias de cada isla también muestran la forma de vida que estas comunidades mantienen hoy en día y que son ejemplo de superación y vivencia dentro del manglar.

**Cuadro No.12**  
**Tipos de costumbres**

Lugar	Costumbre/ Cultura	Explicación (en que consiste)
Costa Rica	Hereditarios de nuestros	Nuestros antecesores, abuelos

	antecesores	no sembraban en el manglar si no que cosechaban
<b>Las Casitas</b>	Concha asada Hacer chicha Para la persona que cumple años, lisa asada y ahumada	En que ahora ya no celebran con chicha si no con torta helada.
<b>Las Huacas</b>	Ceviche de concha Ensalada de cangrejo	
<b>Bellavista</b>	Pescado asado Arroz con concha Ceviche de toda clase de mariscos.	
<b>Pongalillo</b>	No hay ninguna	

Fuente: Taller de sondeo rápido participativo (DTRP - 2009)

### III. DESARROLLO ECONOMICO



#### Indicadores relevantes

COMPONENTES	DATOS
Áreas de trabajo	Esteros
	Canales
	Zonas fangosas de manglar
Actividades económicas	Pesca
	Recolección de conchas
	Extracción de cangrejos
Artes de pesca y recolección	Artesanal
Ingresos mensuales	\$200 y \$300
Comercialización	Huaquillas, Santa Rosa y Machala
Otras fuentes de ingreso	Turismo
	Comercio local
Tenencia de la tierra	Camaroneras
	Áreas de custodia
	Zonas reforestadas
	Playas
Vedas	Cangrejos
	Conchas
	Peces

#### Introducción

La mayor parte de la población son considerados usuarios ancestrales del manglar, quienes vienen desarrollando estas actividades en el mar desde tiempos antiguos heredados por sus ancestros. Las principales actividades son la pesca, extracción de cangrejos y recolección de conchas de forma artesanal.

Por lo general los pescadores luego de las faenas de trabajo llevan los productos del mar para comercializarlos en los principales puertos de la provincia de El Oro como: Puerto

Bolívar, Puerto Jelí y Puerto Hualtaco. La mayor cantidad es vendida y una mínima porción es destinada al consumo familiar.

Los ingresos obtenidos por estas actividades oscilan entre los \$200 y \$300 los cuales no son suficientes para cubrir necesidades de la familia como: alimentación, salud, educación, vestido. Parte de estos ingresos también son invertidos en combustible y herramientas de trabajo.

Una de las actividades alternativas para el caso de la Comunidad de Isla Costa Rica es el turismo, la misma que se ha visualizado como una alternativa a las faenas de los comuneros y como una estrategia de conservación del ecosistema de manglar. A pesar de que se viene ejecutando desde el 2004, esta actividad no se ha consolidado por falta de recursos. Esta actividad a futuro se pretende extender a todas las comunidades que dependen de la permanencia del manglar como medida para disminuir la presión de los recursos marinos y la funcionalidad del ecosistema de manglar.

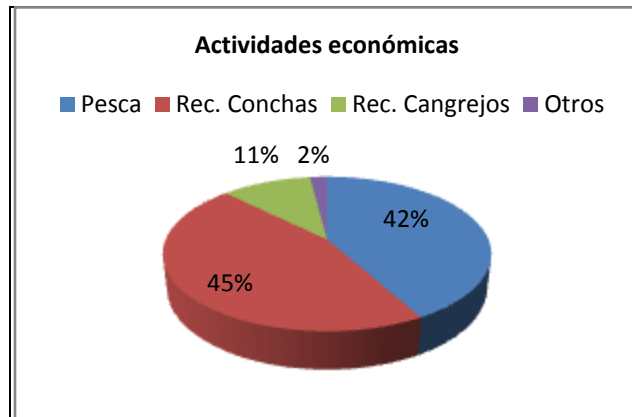
Un mínimo porcentaje de personas han optado por emprender negocios en torno a tiendas de artículos de primera necesidad, lo cual demuestra el esfuerzo y el emprendimiento de hombres y mujeres que de alguna manera pretenden aportar a la economía del hogar.

### **3.1. Identificación de las principales actividades económicas por número de familias**

Las actividades más comunes de la Parroquia Jambelí son la Pesca artesanal, recolección de conchas y cangrejos. De tal forma las dos primeras son realizadas en porcentaje mayor por parte de la población isleña, convirtiéndose en el motor de la económica local a lo largo de la historia.

Respecto a las acciones de turismo esta ha sido solo desarrollada dentro de la Comunidad de Isla Costa Rica lo cual en comparación con toda la parroquia Jambelí ocupa un porcentaje de ingresos y participación comunitaria mínimo. Esta no se ha ejecutado continuamente por falta de financiamiento provocando que la afluencia de visitantes sea esporádica.

Otras actividades económicas de la Parroquia Jambelí están relacionadas a la elaboración de carbón y trabajos en camaronerías. Así también, el cultivo de plantas agrícolas que de alguna manera contribuye a la economía local, la cosecha está destinada a la dieta familiar más y en pequeñas cantidades al comercio como mecanismo de generación de ingresos sino más bien de sustento.



**Gráfico No. 5**  
**Actividades productivas**

**Cuadro No.13**  
**Actividades económicas**

Lugar	Actividades económicas por familia (número)			
	Pesca	concha	cangrejo	otros
<b>Costa Rica</b>	48 familias	37 familias		Turismo/ carbonero/agricultura
<b>Las Casitas</b>	3 familias	15 familias		Agricultura / carbonero, que es una
<b>Las Huacas</b>	19 familias	11 familias	4 familias	Agricultura/ carbonero
<b>Bellavista</b>	5 familias	25 familias		Empleados de camarónicas Agricultura
<b>Pongalillo</b>	8 familias	14 familias	5 familias	Carbonero/ agricultura

Fuente: Taller de sondeo rápido participativo (DTRP - 2009)

### 3.1.1. Pesca artesanal



Este trabajo corresponde a las actividades ancestrales desarrolladas en los esteros y canales del Archipiélago de Jambelí. Los tipos de peces capturados corresponden a especies como: pámpano, lisas, caritas, parvo, cachema, picudo, rayas, roncós y leonor entre los principales. En los meses de junio y julio que corresponde a la época fría la pesca también es de camarón silvestre. Los ingresos económicos que un pescador obtiene por cada faena son de \$ 15 y \$ 55.

### 3.1.2. Recolección de conchas

Los tipos de conchas que recolectan son: la concha negra (*Anadara tuberculosa*), concha macho (*Anadara similis*) y concha pata de mula (*Anadara grandis*). La población de estas especies se encuentra en peligro de extinción por problemas de sobreexplotación, tala y contaminación principalmente. Ante ello el número de individuos recolectados está entre cien unidades, con jornadas de 4 a 6 horas. El trabajo va entre 4 y 6 días a la semana. El costo de un ciento de conchas tiene un precio de 15 dólares aproximadamente; este valor aumenta o disminuye dependiendo del número que recolecten diariamente; siendo un número promedio, cien.

### 3.1.3. Recolección cangrejos



Las faenas de recolección de cangrejo rojo (*Ucides occidentalis*), es similar a la recolección de conchas. El número generalmente varía pero un estimado va de entre 6 atados o sartas de 20 individuos, cuyo precio es de \$ 6 a \$ 7. Las faenas dependen del horario de mareas. Al igual que las conchas la población de esta especie de cangrejo también está disminuyendo por problemas sociales y ambientales que durante las últimas décadas han alterado la funcionalidad y estabilidad del ecosistema del manglar.

### 3.1.4. Otras actividades

El turismo, la elaboración de carbón, empleos o jornales en las camaroneras, tiendas de artículos de primera necesidad y actividades agropecuarias; se desarrollan en mínima proporción como parte de las alternativas económicas y de sustento familiar.

### 3.1.5. Producción Hidrobiológica (estimativo)

Por lo general los promedios de producción de cada sitio de las islas son similares ya que comparten el un mismo territorio, dinámicas biológicas, ambientales y sociales que

permiten compartir características de producción similar. De acuerdo a las experiencias de la gente local el número de individuos recolectados por faena cada vez va en decadencia puesto que se compara que hace unos 20 años atrás la producción de concha por ejemplo era hasta tres y cuatro veces más que lo que hoy recolectan provocando que las faenas cada vez se prolonguen mas. Iguales comparaciones hacen respecto a la pesca y recolección de cangrejos.

A continuación se muestra los datos en base a los tres productos básicos de la zona.

**Cuadro No.14**  
**Producción estimada**

Lugar	Producción anual / medida equivalente			
	Pescado	Concha	Cangrejo	Otros
<b>Costa Rica</b>	25200 libra - mes	63000 – mes  3000 conchas mensuales Pata de burra		Producción mínimos carbón, agricultura, turismo, empleo camarónicas
<b>Las Casitas</b>	2880 libra - mes	24000 unidades - mes		
<b>Las Huacas</b>	7800 libra - mes	144000 unidades – mes  960 unidades pata de burra	2240 unidades - mes	
<b>Bellavista</b>	1000 libra (cordel) 800 libra (malla)	6750 – mes  3000 conchas mensuales pata de burra		
<b>Pongalillo</b>	144000 libra sano  3840 mes bagre	30000	900 unidades – mes	

Fuente: Taller de sondeo rápido participativo (DTRP - 2009)

### 3.1.6. Comercialización

La comercialización de los productos principales la desarrollan en Puerto Hualtaco en Huaquillas; Puerto Jelí en Santa Rosa y Puerto Bolívar en Machala.

Generalmente las ventas la realizan a personas que trabajan en mercados y dueños de restaurantes quienes manipulan los precios, donde los valores pagados son bajos los cuales no representan ganancias para el pescador artesanal sino para los intermediarios.

Los precios de mariscos también se ven afectados por comerciantes provenientes del Perú quienes ofrecen mucho más barato el producto respecto a los costos de Ecuador; es así

que comúnmente los pescadores artesanales reportan pérdidas y no ganancias porque no logran cubrir mano de obra ni la inversión en las faenas.

**Cuadro No.15**  
**Comercialización de productos**

Lugar	Comercialización anual en quintales / medida equivalente			
	Pescado	Concha	Cangrejo	Otros
<b>Costa Rica</b>	20000lb x mes, lugar de comercialización Hualtaco	63000 unidades lugar de comercialización Hualtaco		3000 unidades, Hualtaco
<b>Las Casitas</b>	Todo Puerto Jelí	Todo Puerto Jelí		Consumo
<b>Las Huacas</b>	Todo Puerto Bolívar	Todo Puerto Bolívar	½ producción Puerto Bolívar	½ producción Puerto Bolívar
<b>Bellavista</b>	15000lb x pesca, comercializan a Hualtaco	Todo Hualtaco		Consumo local 1/2
<b>Pongalillo</b>	Puerto Bolívar	Puerto Bolívar	Puerto Bolívar	Puerto Bolívar

Fuente: Taller de sondeo rápido participativo (DTRP - 2009)

### 3.1.8. Lugares de Comercialización



Durante la historia del desarrollo de las actividades marinas la producción siempre ha sido comercializada en lugares vecinos de la provincia de El Oro mostrados en la siguiente tabla, los cuales se han convertido en importantes puertos comerciales para el intercambio de los productos del mar. Estos productos posteriormente son distribuidos para la provincia de El Oro, Loja, Cuenca y Quito.

Aun no se ha emprendido procesos para conseguir un canal directo de comercialización los que torna difícil mejorar los ingresos para el sector artesanal.

**Cuadro No.16**  
**Lugares de comercialización**

Lugar	Lugares de Comercialización			
	Pescado	Concha	Cangrejo	Otros
<b>Costa Rica</b>	Hualtaco	Hualtaco		Hualtaco
<b>Las Casitas</b>	Puerto Jelí	Puerto Jeli		
<b>Las Huacas</b>	Puerto Bolívar	Puerto Bolívar	Puerto Bolívar	Puerto Bolívar
<b>Bellavista</b>	Hualtaco	Hualtaco		
<b>Pongalillo</b>	Puerto Bolívar	Puerto Bolívar	Puerto Bolívar	Puerto Bolívar

Fuente: Taller de sondeo rápido participativo (DTRP - 2009)

### 3.1. 10. Tenencia de las Tierras

Una de las formas que las familias han adquirido sus propiedades, es a través de la herencia o simplemente porque dichas áreas anteriormente fueron baldías, donde a medida que la población crecía la gente fue ocupando cierto espacio para vivir. Es así que en la mayoría de los casos los propietarios no cuentan con las escrituras, encontrándose ya en trámites respectivos de legalización.

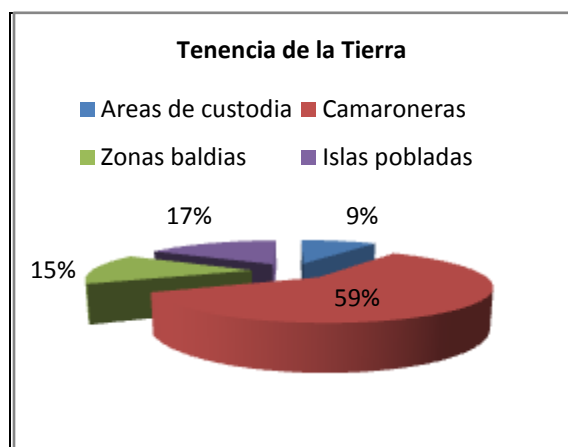


Grafico No. 6  
Tenencia de la tierra

De acuerdo a estadísticas del CLIRSEN-2001, otras formas de tenencia de tierra es la producción camaronesa; esta actividad ha provocado problemas complejos ya que ha alterado el ecosistema de manglar. Esto muestra que hasta finales de los sesenta existían alrededor de 63.653 ha.; en la actualidad quedan 18.905 ha, habiéndose perdido alrededor de 44.748 ha, equivalentes al 70,3%. (Redmanglar, 2006). A esto se agrega que según datos proporcionados por la Subsecretaría de Acuacultura el 59% (8.434 hectáreas) de los territorios de las camaroneras en la provincia de El Oro es ilegal. El proceso de legalización fue establecido mediante decreto ejecutivo 1391 cuyo plazo vence en marzo del 2010.

En el Archipiélago de Jambelí las cinco islas a través de sus organizaciones de base conformadas por pescadores, concheros y cangrejeros han adquirido concesiones de manglar durante los últimos años quienes deben destinarlas a usos artesanales y de conservación. En toda la parroquia hasta la actualidad la comunidades tienen la administración de 1819 ha. de manglar aproximadamente.

Cuadro No.17  
Tenencia de la Tierra

Lugar	Nº Familias	Tenencia de la Tierra				
	Total	Total de terreno	Nº de Terrenos propios	Nº de terrenos propios sin escritura	Nº de terrenos arrendados	Propietarios que no viven

<b>Costa Rica</b>	86	72 lotes ( 200 m <sup>2</sup> -14400 m <sup>2</sup> )	0	72	0	0
<b>Las Casitas</b>	19	19 lotes (200m <sup>2</sup> -3800 m <sup>2</sup> )	Una escritura del INDA	18	0	1
<b>Las Huacas</b>	35	22 lotes (42m <sup>2</sup> -924m <sup>2</sup> )	0	0	22	0
<b>Bellavista</b>	30	25 lotes ( 200m <sup>2</sup> -5000 m <sup>2</sup> )	0	25	0	0
<b>Pongalillo</b>	28	15 lotes (600m <sup>2</sup> -9000 m <sup>2</sup> )	3	12 INDA	0	0

Fuente: Taller de sondeo rápido participativo (DTRP - 2009)

### 3.1.11. Hectáreas de cultivos

Las zonas destinadas para la cultivo de los productos agrícolas son las partes posteriores de cada terreno donde habitan las familias, estas son distribuidas en huertas o chacras.

**Cuadro No.18**  
**Terreno estimado para la producción cultivos**

Lugar	Nº Familias	Hectáreas de cultivos
	Total	
<b>Costa Rica</b>	5	2 ha : Sandía, fréjol
<b>Las Casitas</b>	12	15 ha: Sandía ,Melón, Fréjol
<b>Las Huacas</b>	8	7 ha : Sandía ,Melón
<b>Bellavista</b>	8	1.5 ha: Sandia
<b>Pongalillo</b>	6	6 ha: Tamarindo, cultivos de ciclo corto, maíz, melón, cereza para el consumo

Fuente: Taller de sondeo rápido participativo (DTRP - 2009)

### 3.1.15. Sanidad Animal/Vegetal

Con respecto las enfermedades que son afectadas las especies hidrobiológicas, los pobladores locales desconoce si existe algún tipo de enfermedad. Por información proporcionada por la prensa y algunas personas se tuvo conocimiento de la mancha blanca que ataco al cultivo del camarón.

### 3.1.16. Créditos y finanza

A nivel de la parroquia no hay una mayoría poblacional que solicite apoyo económico a entidades financieras del sector público o privado esto debido a las garantías que requieren las entidades para la dotación de créditos. Para el caso de Costa Rica, Bellavista y Pongalillo existen créditos al Banco Nacional de Fomento.

En algunos casos dentro de las comunidades las organizaciones de pescadores y concheros como parte de sus labores sociales brindan facilidades para la entrega de microcréditos para la inversión de materiales o herramientas para las faenas de pesca o para usos familiares.

**Cuadro No.19**  
**Créditos solicitados**

Lugar	Créditos				
	Total familias que manejan créditos	Actividades que invirtieron los créditos	Instituciones que facilitaron el crédito	Intereses que presentaron	Tipos de hipotecas
Costa Rica	13	Material/Equipo para la pesca	BNF	5%	Garantía personal mas bienes
Las Casitas	-----	-----	-----	-----	-----
Las Huacas	-----	-----	-----	-----	-----
Bellavista	15	Material/Equipo para la pesca	BNF	5%	
Pongalillo	7	Material/Equipo para la pesca	BNF	5%	Garantía personal mas bienes

Fuente: Taller de sondeo rápido participativo (DTRP - 2009)

### 3.1.17. Ingresos familiares (muestra al azar)

Los ingresos económicos como señalamos anteriormente provienen principalmente de las actividades artesanales de pesca, recolección de conchas y cangrejos cuyos promedios están entre \$200 y \$300 dólares destinados a las necesidades básicas de la familia como a los gastos para las faenas de trabajo.

**Cuadro No.20**  
**Ingresos económicos**

Lugar	N° Familia	N° Miembros	Ingreso mensual por venta de producción / servicios				
			Pesca	Concha	Cangrejo	Jornal	Otro
Costa Rica	86	340	Sano: 0,35c/v	\$ 12 el ciento	-----	-----	10 pata de mula
Las Casitas	19	62	Sano: 0,25 Bagre: 0,20 Lisa:0,20	\$ 14 el ciento	-----	-----	-----
Las Huacas	35	131	Sano: 0,40 Lisa:0,25 Robalo: 1,60	\$ 12 el ciento	6 atados 20 unidades	-----	\$15 balde ( 40 unidades)
Bellavista	30	115	Sano: 0,35 Robalo: 1,80 Corvina: 1,50	\$ 12 el ciento	-----	\$20 x dos noches	10 pata de mula
Pongalillo	28	96	Sano:0,35 Lisa: 0,45 Robalo: 2,00 Cachema:0,79	\$ 12 el ciento	6 atados 20 unidades	-----	\$ 12 un balde

Fuente: Taller de sondeo rápido participativo (DTRP - 2009)

### 3.1.18. Producción artesanal

En las comunidades no existe producción artesanal. Algunas personas utilizan restos marinos de conchas y caracoles para hacer pequeños adornos para sus propias casas. En la comunidad de Isla Costa Rica varios proyectos han financiado cursos de capacitación en artesanías con desechos marinos y material vegetal pero estos productos no tienen un sistema de comercialización por lo que estas iniciativas no han tenido una sostenibilidad.

### 3.1.20. Comercio Local

El establecimiento de pequeñas tiendas en cada una de las comunidades contribuye a generar ingresos para el sustento del hogar. A continuación se muestra el número disponible en cada isla.

**Cuadro No.21**  
**Tiendas disponibles en cada comunidad**

Lugar	Comercio Local		
	Tipos de comercios	N° de establecimientos	Lugares de donde se proveen
Costa Rica	Tiendas	6	Huaquillas
Las Casitas	Tiendas	1	Puerto Bolívar
Las Huacas	Tiendas	3	Puerto Bolívar
Bellavista	Tiendas	3	Huaquillas
Pongalillo	Tiendas	3	Puerto Bolívar

Fuente: Taller de sondeo rápido participativo (DTRP - 2009)

### 3.1.21. Establecimiento de alojamiento

Como parte de las acciones de turismo emprendidas en la parroquia especialmente en la comunidad de Isla Costa Rica a lo largo de estos últimos años se la implementado un establecimiento para brindar alojamiento a los visitantes del área. La inversión ha sido canalizada a través de la gestión y del trabajo hombres y mujeres que han apostado a esta alternativa como un mecanismo para el desarrollo local. Así mismo en Bellavista también se ha implementado parte del equipamiento para hospedar a sus visitantes.

**Cuadro No.22**  
**Establecimiento de alojamiento**

Lugar	Establecimiento (familias)	# personas que puede recibir
Costa Rica	1 familia Local de Asociación de 9 de Octubre	3 camas 20personas
Las Casitas	No	No
Las Huacas	No	No
Bellavista	10 familias	10 camas
Pongalillo	No	No

Fuente: Taller de sondeo rápido participativo (DTRP - 2009)

### 3.1.22. Establecimiento de bebidas y comidas

En Costa Rica, Bellavista y Las Huacas también se han implementado instalaciones para brindar bebidas y comidas a propios y extraños, teniendo gran acogida sobre todo en días festivos u otros eventos especiales. En estos sitios como: cabañas y plazoletas, se beneficia la comunidad contribuyendo de alguna manera a canalizar ingresos para el mejoramiento del bienestar familiar.

**Cuadro No.23**  
**Establecimiento de bebidas y comidas**

Lugar/ Ubicación	Tipo de establecimiento	Cantidad	Personal ocupado
Costa Rica	Bebidas	5	1
Las Casitas	-----	-----	-----
Las Huacas	Comidas	1	comunitario
Bellavista	Bebidas	1	1
Pongalillo	-----	-----	-----

Fuente: Taller de sondeo rápido participativo (DTRP - 2009)

## IV. RECURSOS NATURALES



### Indicadores relevantes

GRUPOS	DATOS
Especies no maderables	Limón, ciruela, grosella, guanábana, palo santo, etc.
Especies forestales	Mangle, tamarindo, almendro, algarrobo, mulluyo, mango, etc
Animales de montaña	Tejón Zorro Oso Hormiguero Culebras
Atractivos turísticos	Playas Manglares Esteros Flora y Fauna Cultura
Ríos que desembocan en el Archipiélago	Pital, Arenillas, Zarumilla, Motuche y Jubones
Impactos Ambientales	Tala de manglar, contaminación, erosión, pérdida de especies, entre otros

#### 4.1. Especies no maderables

En el Archipiélago de Jambelí estos tipos de especies matorraleras y pequeñas forman parte de las huertas y de terrenos baldíos de tierras firmes y arenosas, las cuales son empleadas en usos alimenticios, medicinales y domésticos. Estos tipos de plantas están plenamente adaptadas a la salinidad y a la temperatura de los bosques secos y manglares presente en lugar.

**Cuadro No.24**  
**Especies no maderables**

Lugar	Nombre de la especie	Quien recoge	Uso	Preparación	Que enfermedades cura	Comercializan		Época que abundan	Cantidad
						si	no		
<b>Costa Rica</b>	<ul style="list-style-type: none"> <li>- Coco</li> <li>- Tamarindo</li> <li>- Limón</li> <li>- Guayaba</li> <li>- Guanábana</li> <li>- Pechiche</li> <li>- Ciruela</li> <li>- Grosella</li> </ul>	Recogen las personas que tienen esta planta y la comunidad en general cuando estas plantas han nacido por si solas en diferentes terrenos baldíos	Consumo interno de todos estos productos	Coco.- se toma como agua y su comida en cocadas, dulce. Todos estos productos.- frescos , conservas, curtidos , ensaladas y jugos	Coco.- es desinflamante Tamarindo.- si se lo usa como purgante limpia el estomago, además es refrescante y tiene vitamina c para contrarrestar la gripe y cura infecciones intestinales. Ciruela.- la hoja se usa para desinflamar heridas.		no	Coco.- casi siempre Tamarindo.- en septiembre / Octubre Guanábana.- tres veces al año.	Tenemos poco
<b>Las Casitas</b>	<ul style="list-style-type: none"> <li>- Ciruelas</li> <li>- Ceibos</li> <li>- Cardos</li> <li>- Palo santo</li> </ul>	Ciruelo.- comunidad Ceibos y Cardos.- nadie	Ciruelas.- jugos Ceibos.- ninguno	Ciruelas.- conservas Ceibos y Cardos.-	Palo santo.- ahuyenta los mosquitos Tamarindo,	Ciruela	Ceibos Cardos Palo santo	Ciruelas.- en verano Septiembre/ octubre	Todos los productos poco

	<ul style="list-style-type: none"> <li>- Tamarindo</li> <li>- Limón</li> <li>- Mango</li> </ul>	Palo Santo y Tamarindo.- Pocos de la comunidad Limón y Mango.- familia y comunidad	Cardos.- ninguno Palo santo.- en época de mosquitos se lo utiliza Tamarindo .- para refrescos Limón y mango.- para uso familiar	ninguno Tamarindo, Limón , Mango.- refrescos y se consume diarios	Limón,- desinflamante y refrescante		Tamarindo Limón Mango	Palo santo .- todo el tiempo Tamarindo.- una vez al año Mango.- Sep/ Oct	
<b>Las Huacas</b>	<ul style="list-style-type: none"> <li>- Ciruela</li> <li>- Cereza</li> <li>- Tamarindo</li> <li>- Grosella</li> </ul>	La comunidad	Ciruela.- se comercializa a Cereza, Tamarindo , Grosella.- consumo de la comunidad	Ciruela.- conserva Cereza.- Comestible Tamarindo.- refresco Grosella .- Conserva	Ninguna	Ciruela Tamarindo Grosella	Cereza	En verano, Septiembre/Octubre	Ciruela-abundante Cereza- poca Tamarindo-abundante Grosella- poca
<b>Pongalillo</b>	Tamarindo, algarrobo ciruela Tiatina Sábila Palo Santo		Puntales de algarrobo Cascara mangle para curtir, sacar tinta, para curar la red		Tiatina para golpes, desinflamar  Palo santo para sacar el frio, moscos				

Fuente: Taller de sondeo rápido participativo (DTRP - 2009)

## 4.2. Especies forestales existentes en la parroquia

Los usos y empleos de las fibras vegetales de las especies maderables se limitan únicamente a consumo familiar para temas de salud; elaboración de puntales empleados en los trabajos de pesca y construcción de casas – cubierta de techos; elaboración de carbón, cercos entre los principales. La demanda de las utilidades de estas plantas no sobrepasa la capacidad de recuperación de las especies ni altera la dinámica ecológica y ambiental en los bosques.

**Cuadro No.25**  
**Especies maderables**

Lugar	Nombre del árbol	Donde crece		Para que se usa	Madera		Existe		Como se reproduce		Época floración
		alto	bajo		dura	suave	poco	abundante	semilla	natural	
<b>Costa Rica</b>	Mangle Tamarindo Algarrobo Oberal o mullullo Coco Manoa	Tamarind o Algarrob o Oberal o mullullo Coco	Mangle          Manoa	Mangle.- construcción de casa, sus cáscaras son medicinales Tamarindo.- para hacer estacas Algarrobo.- para hacer estacas carbón , cuadernas, para las canoas y su semilla es medicinal Oberal o Mullullo.- su hoja es medicinal y para hacer	algarrobo	Mangle Tamarindo Oberal o mullullo Coco Manoa	Mangle Tamarindo Algarrobo Oberal o mullullo Coco Manoa		Mangle Tamarindo Algarrobo (también rama) Oberal o mullullo (también en rama) Coco Manoa		Mangle , Tamarind o una vez al año Algarrobo, Oberal y Coco dos veces al año

				estacas Coco.- su hoja sirve para la construcción de techos. Manoa.- sirve para hacer estacas							
<b>Las Casitas</b>	Mangle Pino Algarrobo	Pino Algarrobo o	Mangle	Mangle.- construcción de casas Pino.- para trabajos de carpintería Algarrobo.- para bases de las casa.	Pino Algarrobo	Mangle( semi suave)	Mangle Pino Algarrobo		Mangle Pino Algarrobo		Mangle y algarrobo o dos veces al año
<b>Las Huacas</b>	Mangle Algarrobo Negrito Mulluyo	Algarrobo o Negrito Mulluyo	Mangle	Mangle para construcción de casas Algarrobo.- para puntales de casa Negrito.- para trabajos manuales Mulluyo.- para cercos	Mangle Algarrobo Negrito	Mulluyo	Mangle Algarrobo Negrito Mulluyo		Mangle Algarrobo Negrito Mulluyo		Mangle, Algarrobo o, Negrito, Mulluyo, dos veces al año

Fuente: Taller de sondeo rápido participativo (DTRP - 2009)

### 4.3. Animales principales



Los tipos de animales más diversos de la parroquia son las aves pues estas también son fácilmente observadas entre las aguas marinas, fangos, árboles y matorrales. Entre las especies comúnmente conocidas están las garzas, gaviotas, patitos, cuchareta, chorlitos, pelícanos, cormoranes, fragatas, tordos, gallaretas, soñas entre otras. El ecosistema de manglar es muy rico en albergar especies de otros tipos de animales como: tejones, oso hormiguero, zorro, comadreja, culebras, iguanas, lagartijas, etc.

La diversidad de animales marino – costeros como: moluscos, peces, crustáceos, mamíferos, insectos entre otros es muy grande aun desconocida en términos científicos.

**Cuadro No.26**  
**Principales especies de animales**

Lugar	Nombre	Donde habitan, parte		De que se alimenta	Existen	
		alto	bajo		Poco	Bastante
<b>Costa Rica</b>	Garzas Gaviotas Variedad de aves pequeñas Reptiles: pacaso, iguana, lagartija, culebra Tejón Oso hormiguero	Garza (manglar) Gaviotas(manglar) Variedad de aves pequeñas( árboles y manglar) Reptiles (bosque seco y manglar) Tejón ( manglar) Oso hormiguero(manglar)	Variedades de aves pequeñas(árboles y manglares)	Garzas.- de pescado y cangrejo Gaviotas.- de pescado Aves pequeñas.- de insectos. Reptiles.- de insectos. Tejón.- concha y cangrejo Oso hormiguero.- concha y cangrejo.	Reptiles Tejón Oso hormiguero	Garza Gaviotas Aves pequeñas
<b>Las Casitas</b>	Zorro Tejón Oso hormiguero Comadreja Culebra Iguana Loro Garza	Zorro(bosque seco )    Culebra(bosque seco) Iguana(Bosque seco) Loro( bosque Seco, mangle ) Garza( Playas y mangle)	Tejón( mangle) Oso hormiguero( mangle) Comadreja( mangle) Culebra(mangle)  Iguana( mangle)	Zorro.- aves y gallinas Tejón.- cangrejo, concha y pescado Oso hormiguero.- hormigas y miel Comadreja.- cangrejo y huevos de aves Culebras.- pájaros, cría de tejones y huevos Loros.- frutas de los bosques	Zorro Tejón Oso hormiguero Comadreja Culebra Iguana Loro	Garza

				Garzas.- pescado y camarones		
<b>Las Huacas</b>	Tejón Oso hormiguero Zorro Garza cuchareta Garza blanca Comadreja Iguana Culebras	Zorro de montaña Culebra	Tejón Oso hormiguero Garza cuchareta Garza blanca Comadreja Iguana Culebra	Tejón.- pescado, concha y cangrejo Oso hormiguero.- de hormigas Garza cuchareta.- cangrejo y pescado Garza blanca.- de pescado y cangrejo Comadreja.- pescado Iguana.- vegetal Culebra.-de huevos y animales Zorro.- de aves	Tejón Oso hormiguero Garza cuchareta Garza blanca Comadreja Iguana Culebras	
<b>Pongalillo</b>	Zorro Tejón Oso hormiguero Comadreja Culebra Iguana Loro Garza	Zorro(bosque seco )  Culebra(bosque seco) Iguana(Bosque seco) Loro( bosque Seco, mangle ) Garza( Playas y mangle)	Tejón( mangle) Oso hormiguero( mangle) Comadreja( mangle) Culebra(mangle)  Iguana( mangle)	Zorro.- aves y gallinas Tejón.- cangrejo, concha y pescado Oso hormiguero.- hormigas y miel Comadreja.- cangrejo y huevos de aves Culebras.- pájaros, cría de tejones y huevos Loros.- frutas de los bosques Garzas.- pescado y camarones	Zorro Tejón Oso hormiguero Comadreja Culebra Iguana Loro	Garza
<b>Bellavista</b>	Garzas Gaviotas Variedad de aves pequeñas Reptiles: pacaso, iguana, lagartija,	Garza (manglar) Gaviotas(manglar) Variedad de aves pequeñas( árboles y manglar) Reptiles (bosque seco y	Variedades de aves pequeñas(árboles y manglares)	Garzas.- de pescado y cangrejo Gaviotas.- de pescado Aves pequeñas.- de insectos. Reptiles.- de insectos.	Reptiles	Garza Gaviotas Aves pequeñas

	culebra Tejón Oso hormiguero	manglar) Tejón ( manglar) Oso hormiguero(manglar)		Tejón.- concha y cangrejo Oso hormiguero.- concha y cangrejo.	Tejón Oso hormiguero	
--	------------------------------------	---	--	--	----------------------------	--

Fuente: Taller de sondeo rápido participativo (DTRP - 2009)

#### 4.4. Especies principales (Flora)

Hay una gran cantidad de especies de flora que ocupan espacios dentro del manglar y bosque seco.

*Rhizophora harrisoni* – (Rhizophoraceae), *R. mangle*, (Rhizophoraceae) – mangle rojo, *Conocarpus erectus*, *Laguncularia racemosa* (Combretaceae), *Avicenia germinans* (Aviceniaceae) – mangle negro. En este ecosistema también se encuentran otros tipos de plantas entre ellas: *Guzmania monostachya*; *Tillandsia usneoides* (Bromeliaceae); *Polypodium bobicynum* (Polypodiaceae); *Lockhartia serra* (Orchidaceae). En la zona además se encuentran pequeños plantas de bosque seco como: *Acacia macracantha* (Faique), *Cordia lutea* (Muyuyo), *Batis marítima* (Vidrio), *Prosopis chilensis* (Algarrobo), *Sesuvium portulacastrum* (Aizoaceae), *Ceiba trichistandra* (Bombacaceae) – ceibo, *Selenicereus sp.* (Cactaceae), *Armatocereus cartwrightianus* (Cactaceae) – cardo maderero, *opuntia sp.* (Cactaceae), *Maytenus octogona* (Celastraceae), *Salicornia fruticosa* (Chenopodiaceae) – *parachique*, *Ipomoea carnea* (Convolvulaceae) – *borrachera*, *Prosopis sp* (Mimosaceae) – *algarrobo*, *Lycium sp.* (Solanaceae) entre otras. (Plan de Manejo de Manglares de Hualtaco - 2009).

A continuación se detallan otras especies comunes.

**Cuadro No.27**  
**Principales especies de flora**

Lugar	Nombre común	Donde crecen	Uso que les dan	Existe poco/bastante
Las Huacas	Melón Sandía Ciruela Tamarindo Papaya	En chacras	Melón y sandía.- para comer y jugos ciruela , Tamarindo Papaya.- para consumo	Poco todos
Costa Rica	Plantas medicinales: noni Hierbaluisa Sábila Albaca Llantén Tiatina Palo santo Dulcamara Otros productos: Vadea Algarrobo Ciruela Mulluyo Sandía Yuca Melón Pepino Papaya Camote Maíz, fréjol, zapallo, tamarindo, coco, pimienta, tomate, guayaba	Las plantas medicinales crecen casi en todos los patios de las casas y chacras, el resto de productos en huertos familiares y chacras	El noni.- remedio medicinal Hierba luisa.- te Sábila.- para desinflamar La albaca.- para comidas Llantén y badea.- para el escorbuto Tiatina.- para baños y curar granos Palo santo.- sumerio Algarrobo.- para el escorbuto, desparasitante y hacer algarrobina Dulcamara.- evitar el cáncer Ciruela.- la hoja se utiliza para desinflamar heridas  Mulluyo.- para curar infecciones	Tenemos poco, según siembren las familias.

	guanábana			
<b>Las Casitas</b>	Plantas medicinales: Hierbaluisa Mastrante Albaca Orégano Noni Otros productos: Sandía Yuca Camote Papaya Melón Zapallo Chirimoya Fréjol Maíz	Las plantas medicinales en huertos y patios  La sandía, camote, melón, fréjol, zapallo y maíz en chacras  La yuca, papaya, chirimoya, fréjol, maíz, en huertos familiares	Hierbaluisa.- en te Mastrante, albaca, orégano, noni.- uso medicinal  Sandía y melón.- consumo y negocio Yuca, camote, papaya, zapallo, chirimoya fréjol y maíz.- consumo interno	Las plantas medicinales existen poco.  Sandía, melón .- cuando es temporada hay bastante  El resto de productos existen poco.

Fuente: Taller de sondeo rápido participativo (DTRP - 2009)

#### 4.5. Calendario Natural

Los lugareños manejan este calendario de acuerdo a las experiencias vividas y conocimientos ancestrales dentro del manglar y del mar. De acuerdo a las creencias propias en cada isla ellos calculan cronológicamente las dinámicas anuales de acuerdo a los diversos estados naturales relacionados por ejemplo con la luna, meses de invierno, verano, horas de mareas, quiebras y agujajes marinos, pesca, cosechas y saben cómo actuar y tener resultados frente a estas dinámicas.

En el siguiente cuadro se refleja una muestra de este calendario.

**Cuadro No.28**  
**Calendario Natural**

Lugar	Estaciones	Meses del año											
		E	F	M	A	M	J	J	A	S	O	N	D
<b>Costa Rica</b>	- Época de frío - Época de vientos fuertes - Pesca						x	x	x				
<b>Las Casitas</b>	- Cosecha de frutas - Florecimiento de campos - Reproducción de aves y mamíferos	x	x	x									x
<b>Las Huacas</b>	- Invierno - Verano	x	x	x	x		x	x	x	x	x		x

Fuente: Taller de sondeo rápido participativo (DTRP - 2009)

#### 4.7. Atractivos Turísticos (inventarios)



El ecosistema de manglar se caracteriza por una diversidad de atractivos terrestres y marinos, naturales, culturales, biológicos, paisajísticos, arqueológicos que hacen del lugar único para disfrutar y conocer más sobre la importante riqueza de nuestro país.

Las playas, la gente, la comida son los elementos ideales para disfrutar y compartir vivencias con estos pueblos ancestrales. Cada una de las islas comparte las mismas características con diferencias mínimas.

**Cuadro No.29**  
**Atractivos turísticos**

Lugar	Tipos de atractivos turísticos		
	Naturales	Históricos	Culturales
<b>Costa Rica</b>	Playas Manglares Esteros Flora y Fauna	Un muelle Dos plazoletas Isla San Gregorio Barrio Edgar Córdova Barrio Buenos Aires Pozos de sal	Pescador Recolección de conchas Platos típicos: cangrejos, conchas asadas, pescado frito, ceviche, etc.
<b>Las Casitas</b>	Bosque secos Playas Manglares	La comunidad	Pescadores Concheros Platos típicos
<b>Las Huacas</b>	Playa Manglar Bosque	Olla de barro Esqueletos humanos	Conchero Sandiero Pescador Cangrejero Pata de burro
<b>Bellavista</b>	Bosque seco	La comunidad	Pescado asado

	Playas Manglar		Todo clase de ceviches Arroz con concha y camarón
--	-------------------	--	--

Fuente: Taller de sondeo rápido participativo (DTRP - 2009)

#### 4.8. Suelos

El manglar se caracteriza por suelos salinos debido a las sales del agua del mar que son transportadas por el viento en forma de pequeñísimas partículas y depositadas en él, debido a las constantes inundaciones que ocasiona el mar. Predominan las fracciones areno-limosas; que en su mayoría tienen un pH neutro, dependiendo de la presencia de sales y de materia orgánica, puede encontrarse en algunas muestras de moderado a fuertemente alcalinas o de moderado a fuertemente ácidas. (Plan de Manejo de Isla Costa Rica - 2007).

A continuación tenemos los tipos de suelos comunes en cada una de las islas de la parroquia y los beneficios que brinda cada uno de los diferentes tipos para la producción de cultivos y de especies marinas como conchas, cangrejos y peces.

**Cuadro No.30**  
**Tipos de suelos**

Lugar	Tipos de suelo	Características	Color	Profundidad	Fertilidad	Productos que se dan
<b>Costa Rica</b>	Arena de playa Arena dulce Lodo o fango Salitrales	Arena de playa.- blanca Arena dulce.- gris Lodo o fango.- café y fangoso, 80% negruzco Salitrales.- gris, tierra firme.	En las charcas gris y los suelos de las playas son blancas	Arena de playa.- 20cm Arena dulce.- aproximadamente 2.50cm Lodo.- 70cm Salitrales.- un metro.	Todos estos suelos son fértiles	Arena de playa.- se dan las variedades de conchas, coco  Arena dulce.- se cultiva maíz, sandía, melón, yuca, pepino, coco, tamarindo y ciruela  Lodo o fango.- se produce la concha, cangrejo, especies del mar(moluscos y crustáceos)  Salitral.-cangrejos rojos
<b>Las Casitas</b>	Arenosos Salitrales Fangosos	Arenosos.- sueltos Salitrales.- tierra firme Fangosos.- blanda	Arenosos.- blanco Salitrales.- blanco Fangosos.- gris o negro	Arenosos.- un metro Salitrales.- 20cm Fangosos.- un metro	Fértiles	Arenoso.- plantas agrícolas Fangoso.- concha, moluscos y crustáceos
<b>Las Huacas</b>	Arenosos Fangosos		- Café	70cm	Fértiles	Sandía, Melón, Cereza, Ciruela
<b>Bellavista</b>	Arenosos	Pedregoso	- Blanca	- Un metro de profundidad	Fértil	Pepino, Papaya, Sandía, Guaba, Guanábana, Guayaba, Ciruela, Tamarindo, Melón

Fuente: Taller de sondeo rápido participativo (DTRP - 2009)

#### 4.9. Hidrografía

Las aguas marinas ecuatorianas se encuentran en una zona de convergencia y mezcla de dos sistemas acuáticos. Las masas de agua subtropicales, fomentadas por la corriente de Humbolt o Perú relativamente fría y más salina, pasando a la corriente Sur Ecuatorial y las masas tropicales, fomentadas por el flujo de aguas cálidas y con salinidad baja provenientes del Golfo de Panamá, conocido como Contracorriente Ecuatorial. (Plan de Manejo de Isla Costa Rica - 2007)

El Archipiélago de Jambelí tiene la influencia de varios sistemas hídricos como los ríos Pital que recoge las aguas del río Santa Rosa y el Buenavista; Zarumilla; Arenillas, Motuche y Jubones.

La zona está bañada por las aguas del Pacífico que colinda con el Santuario Nacional Manglares de Tumbes del Perú. (Fundación Arcoiris, 2001).

Estas aguas luego forman parte de los esteros y canales de la parroquia con nombres característicos. Estos son empleados como las vías principales de transporte hacia las ciudades vecinas de la provincia de El Oro.

**Cuadro No.31**  
**Esteros y canales**

Lugar	Esteros y Canales			
	Nombre	Extensión	Lugar donde nace	Lugar donde terminan
Costa Rica	Estero diluvio	3km	Comienza en la Isla Costa Rica	En el estero chalen
	Estero chalen			En el estero
	Estero San Gregorio	4km	Desde el diluvio	chupador
	Estero chupador			Mar abierto
	Estero Jesús María	3km	Desde el frente de la isla	
	Estero quinientas lisas	7km	Costa rica	Puerto pitahaya
	Estero el cruce		Desde el mar abierto	-----
		2km	Desde el cementerio de Costa rica	Termina en la parte de atrás d Bellavista
	3km	-----	Termina en las quinientas lisas formando un solo estero	
	4km	Comienza en el estero chupador		
Las Casitas	Estero dos bocas	2km		
	Estero venado			
	Estero carey			
	Estero perdición			
	Estero ballango			
	Estero las casitas			
Las Huacas	Estero las huacas	6km		
	Estero la tortuga			
	Estero gallinazo			

	Estero lloira tigre			
<b>Bellavista</b>	Estero el perro - El estero el brujo -	1500m  2km	Nace en el cogollo del quinientas lisas Nace en las antiguas chacras de la isla	Brazo de mar

Fuente: Taller de sondeo rápido participativo (DTRP - 2009)

#### 4.12. Zonas de vida (Bosque – ecosistemas)



**Bosque seco tropical:** En Ecuador, los bosques de la Costa Pacífica son de importancia biológica mundial por su alto grado de especies de flora y fauna endémicas, es decir existentes solo en esta región. La zona se conoce como “Centro o Región de Endemismo Tumbesino” y está ubicado en las provincias de El Oro, Loja, Manabí y Guayas, extendiéndose hasta los Departamentos de Tumbes y Piura en el Perú. Estos bosques crecen en ciertas colinas y dependen de las lluvias, mas no de las aguas subterráneas. Durante la época seca pierden las hojas (caducifolios), mientras que en la época de lluvias el bosque seco reverdece y se torna casi impenetrable. (González, 2005).

**Manglares:** En Ecuador continental, los manglares pueden ser divididos en dos tipos de acuerdo al distinto nivel de precipitación: manglares de bosque húmedo y de bosque seco (o asociados a estos dos tipos de bosque) en la zona norte y sur de nuestro litoral respectivamente. (Rosero y Gamboa, 2001).

Se distribuyen a lo largo de la costa ecuatoriana, en las provincias de Esmeraldas, Manabí, Guayas y El Oro. Las concentraciones mayores se ubican en los estuarios de Muisne, Cojimíes, Chone, Guayas en el Golfo de Guayaquil, Santa Rosa y Arenillas.

Al norte, en los estuarios de Santiago – Cayapas - Mataje, en Muisne y Cojimíes, donde predomina la precipitación sobre la evapotranspiración, el manglar es más alto y denso; y se integra con el bosque húmedo tropical con formación forestal continua; mientras que en el centro y sur, especialmente en los sistema estuarinos de los ríos Guayas y Jubones y sus múltiples esteros e islas donde la evapotranspiración es mayor que la precipitación, el manglar es bajo y menos denso, formando un perfil de vegetación constituido por manglar, salitral y bosque seco tropical. (Fundación Arcoiris, 2001).

Dentro de la clasificación Vegetal para el Ecuador Continental editado por Sierra, R., el Archipiélago de Jambelí corresponde a la subregión sur (seca), ubicada en los 3º de latitud sur, en la vertiente sur de la cuenca del río Jubones donde se halla vegetación adaptada al clima seco y a suelos salinos.

**Cuadro No.32**  
**Zonas de vida – Bosques y ecosistemas**

Zonas	Características	Ubicados
Manglar	Arboles siempre verdes	En islas e islotes de las comunidades Costa Rica, Las Casitas, Las Huacas, Bellavista y Pongalillo.
Bosque seco	Hiervas, matorrales hojas caducas, árboles siempre verdes	

Fuente: Taller de sondeo rápido participativo (DTRP - 2009)

#### **4.14. Áreas que podría declarar reservas de bosque para agua, flora y fauna Conservación del Archipiélago de Jambelí**

El Archipiélago de Jambelí en su totalidad es un área potencial para elevarla a la categoría de Área Protegida debido a la alteración e impactos ambientales que afectan los últimos remanentes de manglar de la provincia de El Oro. Actualmente a través de las áreas de custodia se está dando un cierto tipo de manejo ambiental y social, pero se debe priorizar la declaratoria no solo de ciertas áreas sino de toda su extensión para alcanzar mayor efectividad en el restablecimiento de las dinámicas poblacionales de las especies que se están perdiendo como las conchas, cangrejos y peces; de tal manera que esta área sea sosteniblemente manejada para garantizar el bienestar de las comunidades locales que dependen de los recursos marino – costeros.

A nivel de todo el Ecuador las áreas otorgadas a las comunidades corresponden 25 mil hectáreas de manglar a pesar de los escasos recursos para el mantenimiento y administración los usuarios están haciendo un manejo adecuado de áreas.

En la parroquia todas las comunidades tienen áreas concesionadas excepto Bellavista que está aún en trámites. El manejo de estas áreas está siendo posible también por la asesoría

de entidades públicas vinculadas al manglar entre ellas la Universidad Técnica de Macha quien da criterios técnicos para la implementación del plan de manejo.

**Cuadro No.33**  
**Áreas concesionadas y en trámite en la Parroquia Jambelí**

Lugar	Nombre del área	Propietarios de los terrenos	Extensión aproximada	Especies de flora y fauna existente	Amenazas existentes
<b>Costa Rica</b>	Área de Custodia	Acuerdo de Uso y Custodia entregada a la Asociación "Costa Rica"	519,20 ha aprox.	Cocha, cangrejo, peces y demás especies características de manglar. Se debe recalcar que en estos sitios del Archipiélago de Jambelí guardan en su interior áreas arqueológicas importantes que muestran parte de la cultura y la historia; recursos que en la actualidad están siendo saqueadas y extraídas sin ningún tipo de control.	Sobreexplotación de recursos conchas, cangrejos y peces; irrespeto vedas; irrespeto y débil aplicación de legislación ambiental; impunidad y soborno de las autoridades; tala; contaminación por químicos como cianuro, barbasco, antibióticos camarónicas, combustibles, aceites, aguas servidas, basura; desplazamiento de las comunidades y poblaciones que dependen de la pesca, recolección de conchas y cangrejos; pérdida de identidad cultural, escases de fuentes de trabajo, delincuencia por piratas, pobreza entre las principales.
<b>Bellavista</b>	Área de Custodia	Acuerdo de Uso y Custodia en trámite gestionada por la Asociación de pescadores y anexos "Bellavista"	200 ha aprox.		
<b>Las Huacas</b>	Área de Custodia	Acuerdo de Uso y Custodia entregada a la Asociación de concheros, crustáceos y pescadores artesanales Afines " Las Huacas"	200 ha. aprox.		
<b>Las Casitas</b>	Área de Custodia	Acuerdo de Uso y Custodia (Centro de Desarrollo Comunitario CEDECO)	200 ha. aprox.		
<b>Pongalillo</b>	Área de Custodia	Acuerdo de Uso y Custodia Asociación "Divino Niño"	700 ha. aprox.		
<b>Otras áreas de influencia e importantes dentro del Archipiélago de Jambelí</b>					
<b>Hualtaco</b>	Bosque Protector Municipal de Isla Seca	Co-manejo entre el Municipio y Sector Pesquero Hualtaco	50 ha aprox.	Concha, cangrejo, peces y demás especies características de manglar. Esta área representa arqueología,	Extracción del material cascajo para construcción o mejoramiento de las vías hacia las camarónicas; saqueo de vasijas de cerámica; tala de árboles de

				cultura e historia de asentamientos humanos en el área. Los recursos encontrados como vasijas y restos humanos en la actualidad están siendo saqueadas y extraídas sin ningún tipo de control. El área se caracteriza por la presencia de montículos de diversas especies de conchas.	manglar y bosque seco como ceibos; contaminación por químicos como cianuro, barbasco, antibióticos camarónicas, combustibles, aceites, aguas servidas, basura; extinción de especies conchas, cangrejos y peces; pérdida de identidad cultural
<b>Islas e islotes no protegidas</b>	Archipiélago de Jambelí	Comunidades, Gobierno Ministerio del Ambiente	16.000 ha. de manglar, playas y salitres aprox.	Cocha, cangrejo, peces y demás especies características de manglar.	Tala de manglar, sobreexplotación recursos hidrobiológicos del manglar, contaminación, pobreza, delincuencia, pérdida de la barrera natural contra oleajes, pérdida de la cultura autóctona, entre las principales amenazas.

Fuente: Taller de sondeo rápido participativo (DTRP - 2009)

#### 4. 15. Problemas ambientales de la Parroquia Jambelí y su área de Influencia

- Los esteros y canales se ven afectados por la presencia de desechos sólidos provenientes de las camarónicas y ciudades la misma que es arrastrada por las mareas y ríos.
- Existe contaminación de los esteros y canales por aguas servidas; uso de químicos para tratamiento de camarón; barbasco por parte de camaróneros y pescadores.
- Débil control en la venta de sustancias contaminantes por parte de las autoridades.
- Ineficiencia de las autoridades en la gestión y la conservación del manglar.

- Pescadores artesanales no respetan vedas de cangrejo, conchas y pesca.
- Aun sigue la tala de bosque de manglar para la construcción de camaroneras. No hay la debida regularización de los permisos de pesca.
- Falta de apoyo en épocas de veda – sensibilización
- Débil consenso y establecimiento de vedas binacionales Ecuador - Perú.
- Sobre explotación de las especies (concha, cangrejo y peces)
- Existe irrespeto en las áreas en custodia de las organizaciones.
- Presencia de barcos de arrastre esta dentro de la milla marina. Esto afecta la reproducción y desove de especies.
- La talla de los 6 cm del cefalotórax es pequeña para la captura.
- Débil apoyo por parte autoridades como gobiernos locales y Ministerio de Turismo para el mantenimiento de playas.
- Sedimentación de esteros por crecientes del los ríos
- Destrucción y saqueo de las áreas arqueológicas y turísticas de Puerto Hualtaco especialmente en el Cascajal.
- Hay exceso de velocidad de los motores de los camaroneros en los esteros y canales.

## V. DESARROLLO TERRITORIAL



### Indicadores relevantes

COMPONENTES	DATOS
Servicio eléctrico	60% servicio permanente
Servicio telefónico	Telefonía móvil con coberturas mínimas.
Servicio agua potable	30% de la población
Red de Alcantarillado	No disponible
Vías de acceso	40% dependen de horario de mareas altas
Manejo de desechos	No hay sistema de recolección, clasificación, ni tratamiento de desechos.

## 5.1. Servicio de Energía eléctrica



El servicio de energía eléctrica no está disponible todo el día para ciertas comunidades. Tres de las cinco islas cuentan con este servicio permanentemente, mientras que el resto disponen por horas. Como vemos en el cuadro hay familias que no gozan de energía eléctrica en sus casas siendo una limitante los recursos económicos que demandan las tarifas cada mes.

**Cuadro No.34**  
**Servicio energía eléctrica**

Lugar	Energía Eléctrica	
	Nº de familias que disponen	Nº de familias que no disponen
<b>Costa Rica</b>	70 familias( tenemos solo por hora)	5 familias
<b>Las Casitas</b>	18 familias( permanente)	3 familias
<b>Las Huacas</b>	19 familias( permanente)	11 familias
<b>Bellavista</b>	28 familias( si hay pero por horas)	2 familias
<b>Pongalillo</b>	28 familias ( permanente)	

Fuente: Taller de sondeo rápido participativo (DTRP - 2009)

## 5.2. Servicio de telefonía

En esta parroquia la comunicación tiene lugar a través de la telefonía móvil pero con niveles de cobertura muy baja por lo que en cada comunidad los pobladores tienen sitios claves para recibir o hacer llamadas. En ninguna de las comunidades hay líneas telefónicas fijas tornándose bien difícil las comunicaciones.

**Cuadro No.35**  
**Servicio telefónico**

Lugar	Teléfonos	
	Nº de familias que disponen	Nº de familias que no disponen
<b>Costa Rica</b>	70 familias, señal por partes telefonía móvil	10 familias
<b>Las Casitas</b>	18 familias, señal por partes telefonía móvil	2 familias
<b>Las Huacas</b>	20 familias, por partes telefonía móvil	15 familias
<b>Bellavista</b>	23 familias, por partes telefonía móvil	8 familias
<b>Pongalillo</b>	20 familias, por partes telefonía móvil	8 familias

Fuente: Taller de sondeo rápido participativo (DTRP - 2009)

**5.3. Sistemas de agua potable tratada**



Desde abril del 2009 las familias de las comunidades de Costa Rica, Las Casitas y Bellavista cuentan con agua potable cuya red viene desde Tawín. Este sistema de agua lo distribuyen a través de bombeo desde la Pitahaya para islas. Esta obra se concluye como parte de las gestiones del Consejo Provincial de El Oro y el municipio de Santa Rosa.

Para el caso de Las Huacas y Pongalillo el abastecimiento es a través de pozos subterráneos destinado a aseo, mientras que para consumo humano el agua es comprada en Puerto Bolívar.

### 5.3.1. Cobertura por familias

**Cuadro No.36**  
**Disponibilidad de agua potable**

Lugar	Agua						
	Tipo			Nº de familias que toman agua de red entubada	Nº de familias que toman agua de red potable	Nº de familias que toman agua de pozo	Nº de familias que toman de tras fuentes
Entubada	Potable	Pozo					
Costa Rica		x			86 familias		
Las Casitas		x			19 familias		
Las Huacas			x			35 familias	35 familias que toman agua de camaroneras y Puerto Bolívar
Bellavista		x			30 familias		
Pongalillo			x		28	Toda la comunidad	

Fuente: Taller de sondeo rápido participativo (DTRP - 2009)

### 5.5. Uso de letrinas y disposición de excretas

En su gran mayoría las familias de las islas no cuentan con letrinas ni con las condiciones básicas para la disposición de excretas, lo que genera focos infecciosos para los habitantes de la parroquia.

**Cuadro No.37**  
**Letrinas disponibles respecto a familias**

Lugar	Agua		
	Nº de familias que tienen letrinas y no están conectadas al alcantarillado(fosa, pozo ciego)	Nº de familias que no tienen letrinas ( campo abierto)	Total

<b>Costa Rica</b>	30 tiene letrina	36 familias	66
<b>Las Casitas</b>	5 tiene letrina	15 familias	20
<b>Las Huacas</b>	2 letrinas	35 familias	37
<b>Bellavista</b>	4 tienen letrina	26 familias	30
<b>Pongalillo</b>	3 tiene pozos séptico	23 familias	26

Fuente: Taller de sondeo rápido participativo (DTRP - 2009)

## 5.6. Recreación y deportes

Este es uno de los factores que no ha sido priorizado en la parroquia puesto que la infraestructura existente posee ciertas deficiencias, a pesar de las desventajas las poblaciones isleñas sean niños, jóvenes y adultos acuden a realizar deportes en tiempos libres o en fiestas.

**Cuadro No.38**  
Recreación y deportes

Lugar	Nombre	Institución que construyo	Año	Situación Actual
<b>Costa Rica</b>	Dos canchas	Recurso de la Junta Parroquial y colaboración de la comunidad	2007	Buenas condiciones
<b>Las Casitas</b>	No hay canchas			
<b>Las Huacas</b>	Cancha de Índor Cancha de bolley	Recurso de la Junta parroquial y la comunidad apoyo con mano de obra.	2008	Regular
<b>Bellavista</b>	Tres canchas	Primera la hizo la comunidad La segunda la reparo la Junta parroquial	La que hizo la comunidad 2008 La segunda en el 2007	Regular
<b>Pongalillo</b>	Una cancha de índor	Junta parroquial	2007	Regularse esta partiendo

Fuente: Taller de sondeo rápido participativo (DTRP - 2009)

## 5.9. Vías de la parroquia

Las principales vías de transporte para llegar a las islas o ciudades vecinas la realizan a través de esteros y canales del Archipiélago de Jambelí. Es así por ejemplo que los habitantes de Costa Rica y Bellavista suelen transportarse por los canales que llegan hacia Puerto Hualtaco mientras que la población restante se dirige por alta mar hacia Puerto Bolívar. En el cuadro se muestran otras rutas de los habitantes de la parroquia.

**Cuadro No.39**  
Vías de transporte

Lugar	Principales Lugares que cubre Esteros para llegar a las respectivas Islas	Hora de entrada

<b>Costa Rica</b>	Puerto Hualtaco/Costa Rica	De media marea en adelante
<b>Las Casitas</b>	Puerto Jelí/ Puerto Pitahaya/ Puerto Bolívar- Las casitas	Puerto Jelí.- por media marea de creciente Puerto Bolívar y pitahaya.- a toda hora
<b>Las Huacas</b>	Puerto Bolívar/Las Huacas	Toda Hora
<b>Bellavista</b>	Puerto Hualtaco/Bellavista	Media marea en adelante
<b>Pongalillo</b>	Puerto Bolívar/Pongalillo	Toda hora

Fuente: Taller de sondeo rápido participativo (DTRP - 2009)

### 5.1.1. Número y tipo de viviendas

Todas las familias de la parroquia poseen viviendas cuyas construcciones son a base de cemento, madera y caña. Se puede indicar que de todas las comunidades especialmente Pongalillo y Las Huacas tienen mayores necesidades para mejorar su infraestructura por ser construcciones deterioradas y no habilitadas con materiales de calidad.

**Cuadro No.40**  
**Número y tipo de viviendas**

Lugar	Total de familias	Total de viviendas	Número de viviendas				Tipos de vivienda que predominan		
			Cemento	Cemento y madera	Madera y caña	Otros	Dos pisos	Villa	Media agua
<b>Costa Rica</b>	86	79	79		5			X	
<b>Las Casitas</b>	19	20	13	4	4			X	
<b>Las Huacas</b>	35	26	12		4			X	
<b>Bellavista</b>	30	25	28		1			X	
<b>Pongalillo</b>	28	22	16	3	3			X	

Fuente: Taller de sondeo rápido participativo (DTRP - 2009)

### 5.17. Matriz de riesgos naturales

El ecosistema de manglar de la parroquia Jambelí ha sido alterado durante las últimas cuatro décadas por la tala de manglar para la instalación de piscinas camaroneras, a esto se suman los modos de producción que se fundamentan en el uso de sustancias químicas para tratamientos y limpiezas.

El manglar cuya naturaleza y funcionalidad es la de proteger las costas de los oleajes fuertes y de eventos catastróficos, no ha sido valorado por tal beneficio a tal punto que en la actualidad estos bosques sobreviven como pequeñas cortinas no solo dentro del Archipiélago sino a nivel de todo el país. Para el caso de las islas de la parroquia la pérdida de estos bosques se está sintiendo ya que se registra el aumento de la erosión hacia

terreno fijo por la subida de mareas tanto en Las Huacas, Bellavista, Pongalillo, Las Casitas y Costa Rica. El problema se torna mayor cuando hay aguajes.

**Cuadro No.41**  
**Riesgos naturales**

Lugar	Riesgos naturales			
	Tipos	Cuando se formaron	Como pueden amenazar a la población	Prevencciones que han tomado
<b>Costa Rica</b>	Dstrucción del manglar	Desde siempre	Cuando sube la marea a veces el agua llega a las casa Fuertes inviernos, vientos y corriente	Medidas emergentes por parte de las autoridades de gobierno, declaración de emergencia
<b>Las Casitas</b>	Deterioro de playa por causa de las olas de las embarcaciones Por causa de las lluvias.	Desde siempre	Que nos estamos quedando sin isla, nos afecta los rellenos de los esteros , destrucción de las villas y reducción de las islas	Se ha reforestado, se ha sembrado paja salada en las orillas
<b>Las Huacas</b>	Deterioro de la orilla por causa de las olas	Desde siempre	Que nos estamos quedando sin isla	Se está poniendo rocas y palos para el mantenimiento
<b>Bellavista</b>	Dstrucción del manglar Aguajes grandes Fuertes vientos e inviernos Amenaza de marea	Desde siempre	Con la escases de trabajo porque al destruir el manglar se acaba las especies que son la fuente de trabajo	Por medio de la asociación que hay en la isla nos dieron unas charlas los de la universidad. Ya que muchas veces nosotros somos los destructores
<b>Pongalillo</b>	Por los aguajes	Desde siempre	Que la marea llega hasta las casa	Se han colocado sacos de arena

Fuente: Taller de sondeo rápido participativo (DTRP - 2009)

## 5.19. Infraestructura educativa



En las cinco comunidades hay escuelas pero éstas presentan deficiencias en el equipamiento, estructura reflejando condiciones no aptas para brindar una educación de calidad. Las necesidades previstas se muestran por falta de mantenimiento y deterioro.

**Cuadro No.42**  
**Infraestructura educativa**

Lugar	Nombre de la escuela	Material de construcción	Estado actual		
			Bueno	Regular	Malo
<b>Costa Rica</b>	Ciudad de Guayaquil	Hormigón			Cuardeado y retirado de la comunidad
<b>Las Casitas</b>	Provincia de Manabí	Pre fabricada			Piso partido
<b>Las Huacas</b>	Provincia de Pichincha	Pre Fabricado			No tiene vidrio las ventanas y techo partido
<b>Bellavista</b>	Río Amazonas	Madera y cemento			Malas condiciones
<b>Pongalillo</b>	Augusto Rodas Maldonado	Pre fabricado		Fachada deteriorada y ventanas	

				partidas	
--	--	--	--	----------	--

Fuente: Taller de sondeo rápido participativo (DTRP - 2009)

## 5.20. Infraestructura de centro de salud

Existe la infraestructura en tres comunidades pero lamentablemente no hay equipos ni el personal disponible para brindar atención. Por consiguiente la población local no cuenta con este tipo de servicio.

- La comunidad de Isla Costa Rica no tiene Subcentro de salud, solo se atiende los martes en la casa parroquial.
- La comunidad de Casitas no tiene Subcentro de salud, cuando existe visita de los médicos se atiende en alguna casa o en la escuela.
- La comunidad de Las Huacas si tiene Subcentro de salud pero no está equipado.
- La comunidad de Bellavispta no tiene Subcentro, se ha adaptado una casa particular que funciona como Subcentro de Salud, dicha propiedad pertenece a un empresario camaronera. La atención la brindaban los días lunes pero ya hace más de tres meses que no van.
- La comunidad de Pongalillo si tienen Subcentro pero no está equipado.

## VI. DESARROLLO INSTITUCIONAL



### INTRODUCCION

La participación de las organizaciones públicas y privadas relacionadas al desarrollo local son un factor importante para alcanzar el éxito deseado. Las instituciones por si solas no influyen significativamente en los resultados, éstas deben estar definidas claramente, tener metas y objetivos alcanzables; y lo más importante deben tener la capacidad económica, humana y técnica para cumplir el mandato o misión propias de cada una de ellas.

Cuando las instituciones gubernamentales no cuentan con los insumos básicos y necesarios, no pueden cumplir su misión y objetivos, generando una mala imagen para los planes de desarrollo desde el Estado; pierden su identidad y confianza de la población local y se unen a la gran lista de burocracia de los países. Una institución que no tiene la capacidad de servir al pueblo, nunca será considerada parte del pueblo, y simplemente será una instancia que no permite el desarrollo local.

El éxito del desarrollo es la suma de pequeños esfuerzos de cada uno de nosotros, de cada una de las instituciones públicas y privadas, grandes o pequeñas; que tienen claro sus objetivos de servicios y tienen la capacidad de cumplir su mandato. El éxito del desarrollo también se fundamenta en cómo nos comunicamos con nuestros ciudadanos, con esa claridad y sencillez de no ostentar el poder de decidir el destino como si fuéramos jueces; sino con el poder de servir con calidad y eficiencia; con humildad y sabiduría; con la participación y consenso.

Así mismo, cada uno de los habitantes de cada rincón deben entender que las instituciones también tiene un límite de servicios, y que su éxito también es el reflejo de nuestro liderazgo y gestión; debemos entender que las instituciones no son una cajita mágica o una lámpara maravillosa que puede cumplir nuestros deseos; debemos entender que las instituciones están conformadas por personas que son la esencia misma de ellas, personas de carne y hueso igual a nosotros, que tienen sentimientos, aspiraciones y sueños igual que cada uno de nosotros.

Las planificaciones de las instituciones por si solas no garantizan el éxito de las mismas, son la gente que hacemos que estas funcionen, son las necesidades y aspiraciones la energía que las hace funcionar; son los empleados y directivos los instrumentos que permitirán alcanzar las metas en beneficio social.

## **6.1. Organización y participación**

La parroquia cuenta con varias organizaciones de base conformadas por pescadores, concheros y cangrejeros artesanales habitantes de las islas. Estas organizaciones representan la principal fuerza social que aportan al desarrollo local de cada una de las comunidades isleñas. Las organizaciones son:

**Asociación de Pescadores, Artesanales y Afines” Costa Rica**: Es una organización de base, perteneciente a la comunidad de Isla Costa Rica, que inicio sus acciones en 1999 y se legalizó en el año 2000. Cuenta con un Área de Custodia de más de 500 hectáreas de manglar; desarrolla acciones de manejo, pesca, recolección de conchas y extracción de cangrejo; así como actividades de turismo. Su presidente es Adolfo Cruz y cuenta con 35 socios y 25 socias. Han desarrollado proyectos con Naciones Unidas a través del Programa de Pequeñas Donaciones – PPD, Proyecto binacional Manglares, actividades de reforestación y turismo. Mantienen convenios con la Universidad Técnica de Machala

**Asociación de Pescadores y concheros y afines “9 de Octubre”**: Es una organización de base de la comunidad de Isla Costa Rica, constituida en el 2002, cuyos socios se dedican a trabajar en actividades de recolección de conchas y pesca; su presidente es Lorenzo Urbina Ramírez, cuenta con 30 socios y 20 socias; ha formado parte del Proyecto Binacional Manglares y actualmente desarrolla acciones de turismo comunitario.

**Centro de Desarrollo Comunitario CEDECO**: es una organización de base de la comunidad de Casitas que inicio su accionar en diciembre del 2006 y logró su vida jurídica el 31 de Julio del 2007. Sus socios se dedican a la pesca y tienen como uno de sus objetivos hacer que la isla sea turística. Su presidente es Leonidas Figueroa Suárez, cuenta con 24 socios y 38 socias. Actualmente tienen un área de custodia de manglar otorgada por el Ministerio del Ambiente. A través de su dirigencia impulsan gestiones para mejorar la salud, deporte, alcantarillado, casa comunal, malecón y reforestación; para el manejo del área de custodia mantienen un convenio con la Universidad Técnica de Machala para recibir la asistencia técnica.

**Asociación de conchero, crustáceos y pescadores artesanales Afines “Las Huacas”**: es una organización de base perteneciente a la comunidad de Las Huacas que inicio sus actividades el 12 de diciembre del 2003 y logró su reconocimiento legal el 4 de julio del 2007. Su accionar actuales se orienta a solicitar al estado ecuatoriano la protección de los manglares y el cuidado de los recursos que dependen directamente como son las conchas, cangrejo, pescados y todas las especies que hay en el manglar. Actualmente trabajan por el desarrollo de la comuna. Su presidente es Cesar Tejada, cuenta con 31 socios y 14

socias que apoyan el cuidado del medio Ambiente a través de la puesta en marcha del plan de manejo para uso y custodia del manglar. Han impulsado la visita de brigadas médicas, reuniones de coordinación y planificación, construcción de cabaña turística, minga y actualmente están en un proceso de acercamiento con el sector camaroneros.

**Asociación de pescadores y anexo" Bellavista"**: Organización de base perteneciente a la comunidad de Bellavista que inicio su accionar un 28 de Marzo del 2006 y que consiguió su vida jurídica en el año 2008, cuyos socios se dedican a cuidar el manglar, son pescadores y mariscadores. Su presidente Benito Virgilio Quinche, cuenta con 29 socios y 9 socias; quienes están gestionando un área de custodia con el apoyo del Universidad Técnica de Machala, además están gestionando la construcción de 25 casa con el MIDUVI y ante el instituto PEDEUGOGI de Santa Rosa para que envíen a la escuela dos alumnas para que apoyen el desarrollo educativo.

**Asociación "Divino Niño"**: Es una organización de base de la comunidad de Pongalillo que inició sus accionar el 30 de Enero 2008 y obtuvo su vida jurídica el 28 de julio del 2008. Su fin el mejorar el nivel de vida de su comunidad para lo cual desea impulsar el turismo. Además su fin social a través de sus socios es la protección del ecosistema de manglar, espacio donde se desarrollo el trabajo diario que permite la supervivencia de sus pobladores. Una de las razones para unirse fue el temor a perder el trabajo por la tala del manglar, lo que motivo para organizarse para cuidar y conservar los manglares. Su presidenta Cirila Alvarado Cruz, cuenta con 15 socios y 7 socias. Actualmente están gestionando en la UOPPAO la reforestación de áreas degradadas de manglar; así como los criaderos de concha para mejorar la productividad de estas especies.

## 6.2. Apoyo institucional y gestión de la Parroquia/Barrios

**Cuadro No.43**  
**Apoyo institucional y gestión de la Parroquia/Barrios**

Lugar	Institución	Actividades que han apoyado	Año ejecución	Como participó la comunidad	Que impacto causó en la comunidad
Costa Rica	Consejo Provincial Subsecretaría de Recursos Pesqueros MIDUVI Ministerio de Educación MIES Empresa Eléctrica Universidad Técnica de Machala - UTM	UTM – Convenio para el manejo y monitoreo del área de custodia/ Fundación E. Arcoiris Asistencia Técnica para proyectos Binacional Manglares, Ecoturismo/ Consejo provincial construcción de Casa de la Junta Parroquial, construcción obra para agua potable / Empresa Eléctrica cobro de planillas/		Buena participación la comunidad apoya en mingas, con alimentación para el personal técnico que entra a la comunidad, participan en mingas de trabajo para	En todos los trabajos causó un impacto positivo

	Fundación Ecológica Arcoiris	MIES apoya con el programa aliméntate Ecuador cada tres meses y el bono de desarrollo humano, Ministerio de salud con brigadas médicas cada 15 días, medicina gratuita, Papa Nicolau, control de natalidad/ Subsecretaría de Recursos Pesquero apoyo con el censo del sector pesquero.		construir obras de beneficio común, participan también en talleres de capacitación , como en la lucha para defender el manglar	
<b>Las Casitas</b>	MIES Gobierno Autónomo Provincial de El Oro Ministerio de Salud, Ministerio del Ambiente, Capitanía de Puerto, Ministerio de Educación, Subsecretaría de Recursos Pesqueros, Empresa Eléctrica de El Oro, MIDUVI	MIES – Vida jurídica de la asociación/ Consejo Provincial pozo de agua, aulas escolares/Ministerio de Salud con brigadas médicas y entrega de medicina/Capitanía de Puerto entrega de víveres, juguetes a los niños, brigadas médicas/ Ministerio del Ambiente entrega custodia del manglar/ Ministerio de Educación, uniformes y alimentación	2008  Septiembre 2009	Apoyan en alimentación para los técnicos delegados, mingas de trabajo para cargar material de construcción para aulas y sistema de agua, dirigentes hacen gestiones para ejecutar obras para la comunidad, para el área de custodia del manglar la comunidad aporta \$ 2,00 cada mes para el control y patrullajes, la comunidad	Buen impacto y participan activamente cuando las obras son de beneficio común

<b>Las Huacas</b>	CCONDEM Ministerio de Salud UOPPAO Ministerio del Ambiente, Gobierno Provincial Autónomo de El Oro, Ministerio de Educación, MIDUVI, MIES, Empresa Eléctrica de El Oro, Junta Parroquial, Subsecretaría de Recursos Pesqueros	CCONDEM Capacitación en temas de manejo del manglar/Ministerio de Salud campañas de vacunación/ UOPPAO forman parte de esta organización en beneficio del sector pesquero y de conservación del manglar/Ministerio de Ambiente entregó un área de custodia de 200 ha./ Gobierno Provincial Autónomo de El Oro apoyó con la dotación de un pozo de agua salobre, proyecto de reforestación, construcción de la Esc. Pichincha y vivienda al profesor/ Ministerio de Educación entrega uniformes y libros/MIDUVI apoyo con la construcción de viviendas/MIES otorgó el acuerdo ministerial de la asociación/Empresa Eléctrica da energía eléctrica/ Junta Parroquial construyó una cancha y baterías sanitarias /	2009  Todos los años  2009  2006	Buena participación actualmente la gente	Impacto positivo
<b>Bellavista</b>	Ministerio de Educación, Ministerio del Ambiente, Capitanía de Puerto, MIDUVI, Empresa Eléctrica	Gobierno Provincial agua potable/ Empresa Eléctrica servicio de energía por horas/ MIES entrega el bono de desarrollo de la vivienda, raciones de comida/ MAE gestión área de	2009  1996	Participación regular, no todas participan activamente es un numero restringido demostrando desinterés/	Impacto positivo pero falta mayor involucramiento de la comunidad

		custodia Marinos apoyan con la custodia del área/ Ministerio de Educación con una escuela/	2007	En cuanto a la obra de agua si participaron/	
		MIDUVI apoyan con casa de vivienda/ Ministerio de Salud/ Consejo Provincial apoyo en la obra de agua/ Militares con el control y vigilancia/	1970		
		Ministerio de Salud de Santa Rosa/ UOPPAO con aportes económicos para reforestación/	2009		
		Subsecretaría de Pesca mediante CENSO pesquero/	1995		
		Hidrocarburos con gasolina artesanal subsidiada/	2007		
			2008		
			2009		

<b>Pongalillo</b>	Ministerio de Educación/ Empresa Eléctrica/ Municipio de Santa Rosa/ Gobierno Provincial Autónomo de El Oro/ Marinos/ Ministerio del Ambiente/ MIDUVI/ Subsecretaría de Recursos Pesqueros/ Junta Parroquial	Empresa eléctrica apoya con el servicio de energía eléctrica/Gobierno Provincial Autónomo de El Oro apoya con actividades de Reforestación/ Municipio de Santa Rosa apoya con un pozo de agua/ Ministerio de Educación apoyo con profesores y uniformes para los niños/Marinos apoyan con el control y seguridad al área/ Subsecretaría de Recursos Pesqueros a través de la UOPPAO apoyan con mallas y boyas para la asociación/ Ministerio del Ambiente entregó del área de custodia de 700 ha/Junta Parroquial con la construcción de una cancha de fútbol	2006  2006 al 2009-10-21  1970  2003  2008  2009  2007	Buena participación pero aun falta motivar a la gente para que se involucre mas/Para el Área de custodia todos los socios apoyan. Actualmente se generó un conflicto por el manejo de la custodia entre los socios de la asociación y los miembros de la asociación/	Impacto positivo pero falta mayor involucramiento
-------------------	--	---	--	--	---

### 6.3. Mapeo Organizacional

En la Parroquia Jambelí existen varias organizaciones sociales de hecho y derecho. Las organizaciones de mayor peso o fuerza son las asociaciones de pescadores, concheros y cangrejeros artesanales quienes se han convertido en la instancia social más importante en las comunidades. A parte de estas organizaciones se cuenta con clubes deportivos, directivas de barrios, directivas de padres de familia entre las más sobresalientes. Además la representación del estado se manifiesta en los miembros de la Junta Parroquial que está ubicada en la comunidad de Isla Costa Rica.

Para el territorio de la parroquia existe la intervención de varias instituciones de índole público y privado; entre las más representativas están Capitanía de Puerto, Gobierno Provincial Autónomo de El Oro, Municipio de Santa Rosa, Universidad Técnica de Machala, C-CONDEM, UOPPAO, Ministerio del Ambiente, Fundación Ecológica Arcoiris, Ministerio de Turismo, Ministerio de Inclusión Económica y Social entre otras.

## 6.4. Organizaciones del Estado y de la cooperación

**Cuadro No.44**  
**Organizaciones del Estado y de la cooperación**

Lugar	Nombre de organización	Objetivos que persiguen	Fecha desde que esta en la parroquia	Obras y proyectos ejecutados
<b>Costa Rica</b>	Programa de pequeñas donaciones -PPD/ Agencia española de cooperación internacional - AECI	Impulso al turismo comunitario/ Conservación binacional del manglar	Proyecto PPD del 2000 al 2002/AECI 2000 al 2004	Proyecto PPD Turismo comunitario otorgó capacitación y refugio para alojamiento turistas / Proyecto AECI construyó planta de procesamiento de mariscos, equipamiento para ecoturismo (capacitación, chalecos, implementos cocina, difusión del manglar), microcréditos, botes y corrales de concha y cangrejo.
<b>Las Casitas</b>	No han tenido apoyo de cooperación internacional, únicamente han recibido ayuda de las entidades del estado descritas en apoyo institucional			
<b>Las Huacas</b>	Solo de las instituciones del Estado y no de la cooperación internacional			
<b>Bellavista</b>	Solo han recibido apoyo de las instituciones del estado no de la cooperación			
<b>Pongalillo</b>	Han apoyado solo instituciones del estado descritas anteriormente, no hemos recibido apoyo de la cooperación internacional			

## 6.5. Relaciones de poder entre los actores

Las relaciones de poder entre los actores se fundamenta básicamente entre las instancias gubernamentales y las instancias sociales; las gubernamentales son consideradas instancias para hacer cumplir los mandatos, mientras que las sociales son consideradas instancias para gestionar y presionar a las instancias gubernamentales el cumplimiento u ofrecimiento de acciones. En las 5 islas donde están las comunidades tienen varios actores que generan una dinámica interesante en el desarrollo de la parroquia:

## Comunidad de Isla Costa Rica



- Piratas: asaltan, roban los motores, los materiales y producto de la pesca; y agreden a las personas.
- Pescadores Independientes: No respetan las áreas concesionadas, ingresan a robar las especies, no respetan las tallas ni vedas establecidas.
- Camaroneros: generan conflicto por administración del manglar, contaminación con químicos y afectan a todas las especies del mar.
- Asociaciones: no llegan a acuerdos con otras asociaciones de la comunidad para manejo del área de custodia.
- UOPPAO: son los responsables de coordinar las actividades en beneficio del sector pesquero pero lastimosamente no tienen buena comunicación ni consensos. Además algunos miembros de la UOPPAO no han visto ningún apoyo en la defensa del manglar.
- Comunidades del Archipiélago: coordinan y tienen buena comunicación para beneficios de todos, están apoyando las actividades para beneficio de la parroquia
- C- CONDEM: buena relación para la conservación de los manglares.
- Sub Secretaria Recursos Pesqueros: han brindado apoyo para el sector y manejo del manglar. Por ejm: las asociaciones de la comunidad fueron parte del censo pesquero
- Fundación Arcoiris: ha apoyado en asistencia técnica para el proyecto binacional de manglares de AECI y el programa de ecoturismo. Ahora se está apoyando en la ejecución del plan de desarrollo parroquial.

- Marineros: Su participación es limitada, porque no brindan un permanente servicio de vigilancia a la comunidad.
- MIES - INFA: tienen una guardería, hay buena relación y apoyan en el cuidado de la niñez.
- UTM: apoyan con un convenio de cooperación para el manejo de las áreas de custodia y mantienen buena relación.
- Hidrocarburos: buena relación porque abastecen con el gas doméstico y la gasolina para el sector artesanal
- MIDUVI: nos ha apoyado con el bono de vivienda construyendo veinte casa y el mejoramiento de 40 casa

### Las Casitas



- Asociaciones del sector pesquero: tiene problemas porque hay socios concheros que entran a las zonas de concesión, además no respetan las tallas mínimas (4,5cm) se llevan todas las conchas pequeñas.
- Camaroneros: han establecido consensos y acuerdos con los camareros para trabajar en áreas cercanas a sus propiedades
- Comunidades vecinas: existe buena relación

## Las Huacas



- Comunidades: tenemos buena relación con la mayoría de las comunidades para coordinar actividades en beneficio común
- Camaroneros: no hay acuerdo para poder trabajar en áreas cercanas a sus propiedades
- Concheros independientes: tienen problemas con los concheros de Hualtaco porque se meten al área de custodia a coger las conchas
- Capitanía: apoya a cuidar, proteger los manglares y sus recursos pesqueros
- UTM: buena relación , mantiene convenio para el manejo del área de custodia del manglar
- Piratería: no tiene problemas con piratas
- Asociaciones del Sector pesquero de Hualtaco: tiene problemas porque se meten a su área de custodia a robar el producto

## Bellavista

- Camaroneros: acuerdo con los camaroneros para trabajar en áreas cercanas a sus camarónicas.

- Comunidad: existe un ex dirigente en la comunidad que impide hacer gestión en beneficio de todos, cuando se hace pedido de gas se solicita treinta y cuatro pero a la comunidad entran 20 cilindros, este señor vende 14 como contrabando.
- Profesor de la escuela: ha habido conflictos y discusiones; además no cumple con el horario de clases falta el lunes y viernes generalmente.
- Marinos: resguardo, control y vigilancia del área; mantiene buena relación
- Organizaciones del sector pesquero: buena relación, coordina actividades para beneficio común.

### **Pongalillo**



- Comunidades del archipiélago: buena relación para trabajar en beneficio de todos
- Marinos: reciben apoyo para custodia de la comunidad.
- Comunidad y asociación: no hay consenso para que se beneficien del área de custodia que adquirió la asociación.
- Camaroneros: no hay consenso para que la gente de Pongalillo pueda trabajar en áreas cercanas a las áreas privadas de las camaroneras.
- Piratería: no pueden realizar trabajos muy lejos de la comunidad por miedo a ser asaltados por los piratas.
- Sub Secretaría Recursos Pesqueros: han censado 19 socios de la asociación

# ESTRATEGIA DE DESARROLLO



## **PRESENTACION**

La Estrategia de Desarrollo Parroquial de Jambelí es el resultado de varios talleres y reuniones con los pobladores de las Islas de Bellavista, Costa Rica, Las Huacas, Las Casitas y Pongalillo; el mismo que se consolidó en el trabajo de mesas de concertación que se desarrollaron en las comunidades isleña de Las Huacas y Las Casitas.

Parte fundamental de este Plan de Desarrollo Estratégico de la Parroquia Jambelí fue el desarrollar los talleres y reuniones en las cinco comunidades isleñas que conforman el Archipiélago de Jambelí con el fin de no centralizar en la cabecera parroquial toda esta dinámica que por primera vez en la historia de éstas islas se estaba realizando. Esta rotación de sedes para la elaboración del plan permitió conocer de primera mano las realidades y particularidades de cada una de éstas comunidades isleñas; además fortaleció los lazos de amistad entre las comunidades cuyos líderes se esforzaron por ser los mejores anfitriones junto a sus comunidades; mujeres y hombres de todas edades se unieron y colocaron su granito de arena para que este plan tenga el éxito deseado.

Romper esquemas, suposiciones y el formalismo fue parte fundamental para mejorar las relaciones y generar un mejor ambiente para desarrollar el plan; prejuicios como decir que el sector más peligroso son Las Huacas fue desmentido por la amabilidad y entusiasmos de los huaqueños; su comunidad ubicada a las orillas de una entrada de mar y cuyo paisaje abarca una vista impresionante del océano pacífico fue el escenario de uno de los talleres “Mesas de Concertación” donde recibimos el cariño de uno de los mejores anfitriones de éstas encantadoras islas. De igual manera las comunidades isleñas de Las Casitas y Pongalillo; comunidades ubicadas entre manglar y esteros; donde luego de recorrer sobre el agua oscura un sinfín de esteros y canales, donde nadie podría imaginar que a la vuelta de ese camino sinfín se puede ver unas pequeñas poblaciones con sus botes y sus pobladores parados al filo de la playa esperando que lleguemos para continuar en los sueños de planificar el futuro de estas islas.

Su gran entusiasmo contagia a propios y extraños; su amabilidad, carisma e identidad hace que las cosas salgan mejor de lo esperado, aunque siempre queda en el aire ese sentimiento de si algún día esto que estamos planificando se haga realidad, ya que no creen en ofrecimientos, ahora creen en su esfuerzo y sueños; creen en su capacidad y piensas que uniendo esfuerzo entre todos los isleños, las cosas cambiarán.

Bajo esta lluvia de energía positiva de los pescadores, concheros y cangrejeros artesanales es imposible ser negativo; y sabiendo que todo esto es un proceso nos unimos y comprometemos a seguir trabajando por mejorar la calidad de vida de estos isleños. Su humildad y su desconocimiento a estas metodologías que utilizamos los dejan confundidos, ellos viven una realidad distinta y tratamos de quitar este miedo a través de ser más sencillos y dejar que los facilitadores plasmemos sus sentimientos y sueños en proyectos y actividades.

## VISIÓN DE DESARROLLO PARROQUIAL



“El Archipiélago de Jambelí en el 2025, habitan los legítimos dueños del mar y manglar en absoluta armonía y equilibrio con la naturaleza, gozan de salud, educación, servicios básicos, capacidad; protegen todo el manglar del Archipiélago donde existe abundante pesca, concha, cangrejo y demás especies marino costeras; sus comunidades, aguas y playas son limpias y libre de contaminación; desarrollan un turismo sostenible y actividades pesqueras amigables con la naturaleza que mejoran la calidad de vida de los usuarios ancestrales del manglar”

# EJE DE DESARROLLO HUMANO SOCIAL

## FASE UNA

### ANÁLISIS SITUACIONAL PARTICIPATIVO

#### Matriz de identificación y priorización de problemas

PROBLEMAS IDENTIFICADOS/DEMANDAS	PROBLEMAS PRIORIZADOS
<ul style="list-style-type: none"> <li>• No hay seguridad, existen robos y asaltos a las embarcaciones y camaroneras</li> <li>• Falta de dispensario médico, equipamiento y personal</li> <li>• Existen establecimientos educativos con limitada infraestructura, equipamiento y personal</li> <li>• La vía de acceso desde continente a Costa Rica, Casitas y Bellavista depende de mareas por la sedimentación de los Puertos de Hualtaco y Jelí.</li> <li>• Existe problemas en el sistema de abastecimiento de agua en las comunidades de Costa Rica, Bellavista y Casitas; y carencia del sistema de agua en Huacas y Pongalillo</li> <li>• Cuentan con servicio de luz por horas a través de generador en Costa Rica y Bellavista.</li> <li>• Falta de comunicación</li> <li>• Contaminación por basura</li> <li>• Dificultad para adquirir víveres – comestibles por escases de ingresos y acceso a mercados</li> </ul>	<ul style="list-style-type: none"> <li>• Existen problemas en el sistema de abastecimiento de agua en las comunidades de Costa Rica, Bellavista y Casitas; y carencia del sistema de agua en Huacas y Pongalillo</li> <li>• Existen establecimientos educativos con limitada infraestructura, equipamiento y personal</li> <li>• Falta de dispensario médico, equipamiento y personal</li> <li>• La vía de acceso desde continente a Costa Rica, Casitas y Bellavista depende de mareas por la sedimentación de los Puertos de Hualtaco y Jelí.</li> <li>• No hay seguridad, existen robos y asaltos a las embarcaciones y camaroneras</li> <li>• Cuentan con servicio de luz por horas a través de generador en Costa Rica y Bellavista.</li> </ul>

## Matriz de identificación y priorización de potencialidades

Potencialidades	Priorización
<ul style="list-style-type: none"> <li>• Existen recursos naturales y comunidades para desarrollar turismo</li> <li>• Existen los manglares donde se tiene una diversidad de mariscos</li> <li>• Las comunidades cuentan con áreas de custodia destinadas a la protección y manejo de éste ecosistema</li> <li>• Existen Playas para desarrollar actividades de descanso y recreativas</li> <li>• Existe unión entre las comunidades, aunque tienen algunos problemas internamente en las comunidades de Bellavista y Pongalillo</li> <li>• Las comunidades están ubicadas en sitios que permiten mantener una tranquilidad social</li> <li>• Existe producción de cultivos de ciclo corto y largo.</li> </ul>	<ul style="list-style-type: none"> <li>• Turismo</li> <li>• Existen los manglares donde se tiene una diversidad de mariscos</li> <li>• Las comunidades están ubicadas en sitios que permiten mantener una tranquilidad social</li> <li>• Existe producción de cultivos de ciclo corto y largo.</li> <li>• Las comunidades cuentan con áreas de custodia destinadas a la protección y manejo de éste ecosistema</li> </ul>

## MATRIZ DE ANÁLISIS DE CAUSA, EFECTO Y ACTORES COMPROMETIDOS

PROBLEMAS	CAUSAS	EFECTOS	SOLUCIONES	ACTORES DEL PROBLEMA	ACTORES EN LA SOLUCIÓN	LUGAR
Existe problemas en el sistema de abastecimiento de agua en las comunidades de Costa Rica, Bellavista y Casitas; y carencia del	<ul style="list-style-type: none"> <li>• Las distancia y accesos del terreno en el sistema de agua y las futuras conexiones</li> <li>• Rompimiento de tuberías</li> </ul>	<ul style="list-style-type: none"> <li>• Incremento de gastos de las familias al adquirir agua en continente</li> <li>• Enfermedades por uso de agua no tratada</li> </ul>	<ul style="list-style-type: none"> <li>• Que se termine el proyecto de agua potable para las islas que faltan</li> <li>• Que haya un estudio para las instalaciones de</li> </ul>	<ul style="list-style-type: none"> <li>• Autoridades locales, especialmente el Municipio de Santa Rosa</li> <li>• Concesionarios del servicio de agua</li> </ul>	<ul style="list-style-type: none"> <li>• Autoridades locales</li> <li>• Organizaciones No Gubernamentales</li> <li>• Asociaciones locales</li> </ul>	Archipiélago de Jambelí

<p>sistema de agua en Huacas y Pongalillo</p>	<ul style="list-style-type: none"> <li>• Débil presión de bombeo</li> <li>• Falta la red de agua para Huacas y Pongalillo</li> <li>• No hay instalaciones adecuadas, existe varios problemas de cortes de agua</li> <li>• Material del tanque reservorio no es el adecuado</li> </ul>	<ul style="list-style-type: none"> <li>• Disminuye la calidad de vida</li> <li>• Desmotivación para pagos de agua en las comunidades donde si existe pero con escases.</li> </ul>	<p>agua</p> <ul style="list-style-type: none"> <li>• Que haya prioridad a las comunidades, luego a camaroneras</li> <li>• Que exista un buen manejo y administración</li> <li>• Que cada comunidad tenga un reservorio</li> <li>• Que exista vigilancia para cuidar las tuberías de agua</li> <li>• Se debe pagar el servicio cuando se tenga mientras tanto no</li> </ul>		<ul style="list-style-type: none"> <li>• Comunidades</li> </ul>	
<p>Existen establecimientos educativos con limitada infraestructura, equipamiento y personal</p>	<ul style="list-style-type: none"> <li>• No hay profesores por falta de acceso</li> <li>• Falta de profesores por grado</li> <li>• No hay profesores con nombramiento</li> <li>• No hay infraestructura adecuada</li> <li>• No hay</li> </ul>	<ul style="list-style-type: none"> <li>• No hay futuro</li> <li>• Limitados conocimientos y capacidades</li> <li>• Débil cultura</li> <li>• Tiene dificultades de acoplamiento si cambian de escuela en continente</li> </ul>	<ul style="list-style-type: none"> <li>• Mejorar la infraestructura y aumentar más aulas</li> <li>• Tener más profesores</li> <li>• Facilidades para permanencia de los maestros en las islas</li> <li>• Que se garantice la permanencia y continuidad de</li> </ul>	<ul style="list-style-type: none"> <li>• Autoridades locales</li> <li>• Dirección de Educación</li> <li>• Comunidades</li> </ul>	<ul style="list-style-type: none"> <li>• Autoridades locales</li> <li>• Dirección de Educación</li> <li>• Organizaciones No Gubernamentales</li> <li>• Asociaciones locales</li> <li>• Comunidades</li> </ul>	<p>Archipiélago de Jambelí</p>

	transporte para maestros <ul style="list-style-type: none"> <li>• Falta de recursos económicos para mandar a estudiar a sus hijos</li> <li>• Falta de equipamiento para las escuelas en especial computadoras</li> <li>• Falta de talleres a padres de familia para ayudar a sus niños</li> </ul>		los profesores, que no sean contratados, sino con nombramiento <ul style="list-style-type: none"> <li>• Implementación de un colegio</li> <li>• Charlas a los padres de familia sobre educación sexual</li> <li>• Talleres para las mujeres (costura, manualidades, danza, etc.)</li> </ul>			
Falta de dispensario médico, equipamiento y personal	<ul style="list-style-type: none"> <li>• Falta de recursos económicos para dispensario médico</li> <li>• No hay médico ni auxiliares ayudantes</li> <li>• No hay acceso al botiquín médico</li> <li>• No hay botes para alguna emergencia</li> <li>• Ausencia de</li> </ul>	<ul style="list-style-type: none"> <li>• No hay atención y falta de diligencia médica</li> <li>• Mayor número de enfermedades</li> <li>• Más gastos en atención médica porque salen a otros sitios del continente</li> <li>• Desmotivación de la población</li> <li>• Uso indebido de medicamentos</li> </ul>	<ul style="list-style-type: none"> <li>• Que todas las comunidades cuenten con un dispensario médico, doctor y una enfermera permanente</li> <li>• Capacitación a la comunidad en primeros auxilios</li> </ul>	<ul style="list-style-type: none"> <li>• Autoridades locales</li> <li>• Dirección de Salud</li> <li>• Comunidades</li> </ul>	<ul style="list-style-type: none"> <li>• Autoridades locales</li> <li>• Dirección de Salud</li> <li>• Organizaciones No Gubernamentales</li> <li>• Asociaciones locales</li> <li>• Comunidades</li> </ul>	Archipiélago de Jambelí

	capacitación en primeros auxilios	por automedicación				
La vía de acceso desde continente a Costa Rica, Casitas y Bellavista depende de mareas por la sedimentación de los Puertos de Hualtaco y Jelí.	<ul style="list-style-type: none"> <li>• Sedimentación en el canal de Hualtaco</li> <li>• Se tapa el canal internacional en Hualtaco en temporada de invierno</li> <li>• Contaminación de parte de camaronerías en las vías, causando daños a motores de las embarcaciones</li> </ul>	<ul style="list-style-type: none"> <li>• No se puede salir a otra comunidad</li> <li>• Enfermos tienen que esperar</li> <li>• No hay turismo</li> <li>• Mueren las especies por contaminación</li> <li>• Se daña el pescado y marisco por demasiado tiempo fuera del mar</li> </ul>	<ul style="list-style-type: none"> <li>• Contar con embarcaciones más modernas para aprovechar de mejor manera el poco tiempo de acceso</li> <li>• Dragado de los canales de acceso en Hualtaco y Jelí</li> <li>• Construcción de una canal artificial paralelo al canal internacional en Hualtaco</li> <li>• Control a camaroneros sobre uso de basura</li> <li>• Concientizar a la población del problema de la basura</li> </ul>	<ul style="list-style-type: none"> <li>• Autoridades locales</li> <li>• Capitanía de Puerto</li> <li>• Camaroneros</li> <li>• Comunidades</li> </ul>	<ul style="list-style-type: none"> <li>• Autoridades locales</li> <li>• Capitanía de Puerto</li> <li>• Cooperación Internacional</li> <li>• Organizaciones No Gubernamentales</li> <li>• Asociaciones locales</li> <li>• Comunidades</li> </ul>	Puerto Hualtaco. Puerto Jelí
No hay seguridad, existen robos y asaltos a las embarcaciones y camaronerías	<ul style="list-style-type: none"> <li>• Carencia de un retén de policía y marinos en Casitas, Huacas, Costa Rica, Pongalillo</li> </ul>	<ul style="list-style-type: none"> <li>• Pérdida de motores</li> <li>• Invasión y falta de respeto a las áreas de custodia</li> </ul>	<ul style="list-style-type: none"> <li>• Decisión política de las autoridades para tener personal militar y policía en las</li> </ul>	<ul style="list-style-type: none"> <li>• Autoridades locales</li> <li>• Capitanía de Puerto</li> <li>• Policía</li> </ul>	<ul style="list-style-type: none"> <li>• Autoridades locales</li> <li>• Capitanía de Puerto</li> <li>• Policía</li> <li>• Asociaciones</li> </ul>	Archipiélago de Jambelí

	<ul style="list-style-type: none"> <li>Falta de embarcaciones para patrullajes y vigilancia en cada comunidad</li> <li>Desinterés de las autoridades pese a los pedidos realizados por las comunidades</li> <li>Falta de recursos para cumplir con las exigencias de alimentación, hospedaje y movilización de los marinos y policías para su permanencia en las comunidades</li> </ul>	<ul style="list-style-type: none"> <li>Desconfianza, nerviosismo e inseguridad</li> <li>Pérdida de turismo</li> <li>Bajo rendimiento en las faenas de trabajo</li> </ul>	<p>comunidades</p> <ul style="list-style-type: none"> <li>Disponer, por parte de las autoridades, de todos los recursos para la permanencia de personal en las comunidades</li> <li>Contar con retén policial y marina en las comunidades</li> <li>Que tengan su propio bote y combustible</li> </ul>		<p>locales</p> <ul style="list-style-type: none"> <li>Camaroneros</li> <li>Comunidades</li> </ul>	
<p>Cuentan con servicio de luz por horas a través de generador en Costa Rica y Bellavista.</p>	<ul style="list-style-type: none"> <li>No existe interés por parte de las autoridades pese a la gestión de las autoridades</li> <li>La dificultad del terreno y la distancia para el tendido</li> </ul>	<ul style="list-style-type: none"> <li>Deficiente manejo de los productos marinos que necesitan refrigeración</li> <li>Pérdida de producto en algunos casos cuando no existen mareas</li> </ul>	<ul style="list-style-type: none"> <li>Que se termine la conectividad de luz para todas las comunidades</li> <li>Hacer un estudio para la colocación de postes y alambres</li> <li>La empresa</li> </ul>	<ul style="list-style-type: none"> <li>Autoridades locales</li> <li>Empresa Eléctrica de El Oro</li> </ul>	<ul style="list-style-type: none"> <li>Autoridades locales</li> <li>Empresa Eléctrica de El Oro</li> <li>Asociaciones locales</li> <li>Camaroneros</li> <li>Comunidades</li> </ul>	<p>Archipiélago de Jambelí y especialmente Costa Rica y Bellavista.</p>

	<p>eléctrico ha sido siempre el argumento de las autoridades</p> <ul style="list-style-type: none"> <li>• Por falta de seguridad para los equipos</li> <li>• Daños en los cables por falta de mantenimiento y control</li> <li>• Carencia de recursos financieros para estudios y logística</li> <li>• No existe personal en la comunidad que pueda hacerse cargo de planillar el consumo</li> </ul>	<p>para su comercialización</p> <ul style="list-style-type: none"> <li>• Descomposición de alimentos</li> <li>• Cortes prolongados de luz por daño de generador</li> <li>• Limitado conocimiento del entorno por acceso limitado a información</li> <li>• Uso restringido de electrodomésticos para preparar alimentos</li> <li>• Débil comunicación</li> </ul>	<p>eléctrica debe tener su propia embarcación para que de buen servicio</p> <ul style="list-style-type: none"> <li>• Capacitación a algún morador de la comunidad para que sea el responsable del servicio eléctrico</li> </ul>			
--	--	---	---	--	--	--

## MATRIZ DE ANÁLISIS FODA

FORTALEZAS	OPORTUNIDADES	DEBILIDADES	AMENAZAS
<ul style="list-style-type: none"> <li>• Existe pesca significativa</li> <li>• Hay organización en la comunidad</li> <li>• Ser independientes</li> <li>• De vivir rodeados de mar, manglar</li> <li>• Fe en Dios</li> <li>• Cuentan con áreas de custodia legalizadas</li> </ul>	<ul style="list-style-type: none"> <li>• Más manglares, más productos</li> <li>• Desarrollo del Turismo comunitario y de naturaleza</li> <li>• Proteger a través de áreas de custodia todo el Archipiélago</li> <li>• Ser una reserva ecológica</li> <li>• Potencializar la agricultura con productos que se den en la zona</li> <li>• Conseguir proyectos para recuperar y cuidar el manglar</li> <li>• La apertura del gobierno nacional y local para construir cosas en conjunto</li> <li>• Apoyo de las organizaciones no gubernamentales para elaborar propuestas</li> </ul>	<ul style="list-style-type: none"> <li>• Existe desmotivación y conformismo en la población local</li> <li>• Tener inseguridad</li> <li>• No tener recursos para el patrullaje</li> <li>• No tener más unión entre comunidades para luchar por nuestro territorio</li> <li>• No ser arriesgados, emprendedores</li> <li>• No tener buena formación académica</li> </ul>	<ul style="list-style-type: none"> <li>• Destrucción de los manglares por los camaroneros</li> <li>• Destruir la naturaleza por la contaminación que generan las camaroneras</li> <li>• Existe mayor capacidad externa que manipulan localmente</li> <li>• El poder económico y político de la industria camaronera</li> <li>• Fenómenos naturales que erosionan el suelo de las comunidades</li> </ul>

## ANÁLISIS DE VENTAJAS: COMPARATIVAS Y COMPETITIVAS

COMPARATIVAS	COMPETITIVAS
<ul style="list-style-type: none"> <li>• Podemos dialogar</li> <li>• Nos gusta apoyar iniciativas que benefician a todos</li> <li>• Ser unidos cuando nos vemos afectados</li> <li>• Estamos gestionando capacitación</li> <li>• Colaboramos en el mantenimiento de la comunidad y áreas de custodia</li> <li>• Tenemos la gente</li> <li>• Nos gusta conversar y dar ideas</li> <li>• Tener las áreas ya concesionadas</li> </ul>	<ul style="list-style-type: none"> <li>• Aliarnos con organizaciones públicas y privadas para dar a conocer y promocionar el Archipiélago</li> <li>• Tener mayor capacidad y destreza para elaborar y gestionar propuestas y proyectos</li> <li>• Generar mayores ingresos para cumplir necesidades básicas</li> <li>• Tener mayor asesoramiento técnico</li> <li>• Insistir más en la gestión ante las autoridades para propuestas y visitas a nuestras comunidades</li> </ul>

<ul style="list-style-type: none"> <li>• Dar facilidad para que conozcan nuestra comunidad</li> <li>• Somos los mejores pescadores, concheros y cangrejeros</li> <li>• Somos usuarios ancestrales de los manglares</li> <li>• Conocemos el mar y los manglares</li> </ul>	<ul style="list-style-type: none"> <li>• Motivarnos un poquito más y sentirnos igual que los demás</li> </ul>
---	---

## ANÁLISIS DE ESCENARIOS

SITUACIÓN ACTUAL (ESCENARIO PESIMISTA)	SITUACIÓN ACTUAL (ESCENARIO POSITIVO)	SITUACIÓN FUTURO (ESCENARIO PESIMISTA A FUTURO)	SITUACIÓN MEJORADA (ESCENARIO OPTIMISTA A FUTURO)
<ul style="list-style-type: none"> <li>• Si no se da atención al Archipiélago, podemos perder nuestras islas.</li> <li>• Las comunidades van a emigrar a otros lugares</li> <li>• Si no hay trabajo se dedican a otras cosas</li> <li>• Hay inseguridad en las faenas de pesca por presencia de piratas</li> <li>• No tenemos colegios</li> <li>• La población adulta solo tiene formación básica escolar</li> </ul>	<ul style="list-style-type: none"> <li>• La migración de los jóvenes a estudiar en otras ciudades, puede contribuir al desarrollo de nuestra comunidad.</li> <li>• Terminación de proyectos</li> <li>• Unirse las comunidades para apoyarse entre sí y terminar todas las gestiones</li> <li>• Nos preocupamos mas por nuestro archipiélago</li> <li>• Existe capacidad local con profesionales de la zona</li> <li>• Existen servicios e infraestructura básica</li> </ul>	<ul style="list-style-type: none"> <li>• Migración hacia continente</li> <li>• Abandono de las islas</li> <li>• Pérdida de conocimiento ancestral en el arte de la pesca artesanal</li> <li>• Desmotivación</li> <li>• Débil organización</li> <li>• Corrupción y pérdida de valores</li> </ul>	<ul style="list-style-type: none"> <li>• Sería una maravilla, un paraíso</li> <li>• Habría fuentes de trabajo</li> <li>• Sería un Archipiélago protegido y manejado adecuadamente</li> <li>• Existiría infraestructura y servicios básicos modernos</li> <li>• Población local capacitada, honesta y emprendedora</li> <li>• Apoyo de las autoridades</li> <li>• El archipiélago tendría los mejores bosques de manglar rico en especies</li> <li>• Comunidades con conocimiento ancestral, orgullosas de sus raíces</li> </ul>

# FASE DOS

## ESTRATEGIA DE DESARROLLO PARROQUIAL

### VISION DE DESARROLLO

**Jambelí en el 2025 es una parroquia con gente emprendedora que tiene una mejor situación social, tiene preparados a sus hombres y mujeres, es un paraíso natural con todos los servicios básicos, sus manglares están conservados y manejados sosteniblemente; son productivos y satisfacen las necesidades locales y permiten la exportación de los productos del mar. Son un ejemplo de desarrollo comunitario en el Ecuador.**

### IDENTIFICACIÓN DE VALORES Y CONCEPTUALIZACIÓN

VALORES	CONCEPTUALIZACIÓN
Solidaridad	Ayudar a los demás
Respeto	Aceptar las ideas de las demás personas e inculcar a los jóvenes hoy en día
Hospitalarios	Dar buena acogida a los visitantes
Responsables	Cumplir con nuestros compromisos
Honestidad	Ser justos, ser recíprocos
Luchadores	Trabajadores, creer en algo y vivir por ello, ser perseverantes
Amabilidad	Ser cordiales, ser amigos.

## OBJETIVOS ESTRATÉGICOS

PROBLEMA (-)	PROBLEMA EN POSITIVO.	REDACCIÓN DE OBJETIVO ESTRATÉGICO.
Existe problemas en el sistema de abastecimiento de agua en las comunidades de Costa Rica, Bellavista y Casitas; y carencia del sistema de agua en Huacas y Pongalillo	El sistema de abastecimiento de agua en las comunidades de Costa Rica, Bellavista y Casitas funciona óptimamente; y las comunidades de Huacas y Pongalillo cuentan con agua potable.	Consolidar el sistema de abastecimiento de agua potable para las comunidades que garantice el líquido vital de forma continua.
Existen establecimientos educativos con limitada infraestructura, equipamiento y personal	Existen establecimientos educativos con infraestructura, equipamiento y personal de calidad	Implementar sistemas de educación integral rural de alto nivel para la población local de las islas.
Falta de dispensario médico, equipamiento y personal	Existen servicios de salud pública con Infraestructura, equipamiento y personal de calidad	Mejorar el sistema de salud pública comunitaria para las poblaciones locales.
La vía de acceso desde continente a Costa Rica, Casitas y Bellavista depende de mareas por la sedimentación de los Puertos de Hualtaco y Jelí.	Las comunidades del Archipiélago de Jambelí tienen acceso constante a los puertos del continente y no dependen de mareas.	Mejorar la accesibilidad marítima desde las islas a puertos del continente de forma continua.
No hay seguridad, existen robos y asaltos a las embarcaciones y camaroneras	Las comunidades, islas, canales y esteros son seguros para movilizarse y desarrollar las actividades de pesca	Generar tranquilidad y seguridad ciudadana a las poblaciones locales en sus comunidades y áreas de trabajo en el Archipiélago de Jambelí
Cuentan con servicio de luz por horas a través de generador en Costa Rica y Bellavista.	Las comunidades de Costa Rica y Bellavista cuentan con servicios de energía eléctrica a través del sistema interconectado	Abastecimiento de energía eléctrica para las poblaciones locales de Archipiélago de Jambelí

**IDENTIFICACIÓN DE PROPUESTA DE PROYECTOS**  
**Eje: Desarrollo Humano Social**

OBJETIVO ESTRATÉGICO	PROPUESTA DE PROYECTOS
Consolidar el sistema de abastecimiento de agua potable para las comunidades que garantice el líquido vital de forma continúa.	<ul style="list-style-type: none"> <li>● Sistema de conducción de agua potable para la comunidad de Las Huacas</li> <li>● Sistema de conducción de agua potable para la comunidad de Pongalillo</li> <li>● Mejoramiento de reservorios de agua para las comunidades de Bellavista, Costa Rica, Las Huacas, Casitas y Pongalillo</li> <li>● Programa de manejo adecuado del agua para las comunidades del Archipiélago de Jambelí</li> <li>● Programa de tratamiento de aguas servidas en las comunidades del Archipiélago de Jambelí</li> </ul>
Implementar sistema de educación integral rural de alto nivel para la población local de las islas.	<ul style="list-style-type: none"> <li>● Escuelas comunitarias pluridocentes de alto nivel</li> <li>● Colegio Técnico Pesquero Artesanal</li> <li>● Escuela de formación para adultos</li> <li>● Construcción de Guarderías Infantiles en todas las Islas</li> <li>● Centro de capacitación sobre artes de pesca y desarrollo sostenible</li> <li>● Programa de formación “Artes de pesca artesanal”</li> <li>● Programa de becas para talentos humanos</li> </ul>
Mejorar el sistema de salud pública comunitaria para las poblaciones locales.	<ul style="list-style-type: none"> <li>● Implementación de unidades de salud públicas para las comunidades del Archipiélago</li> <li>● Formación de paramédicos comunitarios locales</li> <li>● Programa de concientización “salud en nuestra comunidad”</li> <li>● Programa de tratamiento de desechos sólidos</li> <li>● Programa de letrización</li> </ul>
Mejorar la accesibilidad marítima desde las islas a puertos del continente de forma continúa.	<ul style="list-style-type: none"> <li>● Dragado de canales de acceso a las comunidades y puertos (Hualtaco y Jelí)</li> <li>● Construcción de canal artificial emergente para acceso a Puerto Hualtaco</li> <li>● Programa de crédito para adquisición de botes y motor</li> </ul>
Generar tranquilidad y seguridad ciudadana a las poblaciones locales en sus comunidades y áreas de trabajo en el Archipiélago de Jambelí	<ul style="list-style-type: none"> <li>● Programa de vigilancia comunitaria</li> <li>● Puestos de control y vigilancia comunitarias</li> <li>● Sistema de comunicación comunitarias</li> <li>● Botes patrulla marina</li> </ul>
Abastecimiento de energía eléctrica para las poblaciones locales de Archipiélago de Jambelí	<ul style="list-style-type: none"> <li>● Sistema interconectado de energía eléctrica para Costa Rica y Bellavista.</li> <li>● Energías alternativas, aprovechamiento de energía solar para establecimiento públicos comunitarios</li> <li>● Generación de biogas para comedores comunitarios</li> </ul>

# EJE DESARROLLO ECONÓMICO PRODUCTIVO

## FASE UNA

### ANÁLISIS SITUACIONAL PARTICIPATIVO

#### Matriz de identificación y priorización de problemas

PROBLEMAS IDENTIFICADOS/DEMANDAS	PROBLEMAS PRIORIZADOS
<ul style="list-style-type: none"> <li>• Bajos ingresos económicos</li> <li>• Monopolio de los intermediarios que fijan precios bajos y no incrementaron en los últimos tiempos</li> <li>• Disminución de las especies hidrobiológicas</li> <li>• Disminución de las tallas de las especies</li> <li>• Pocas fuentes de trabajo</li> <li>• Falta de créditos por parte de programas estatales y los créditos privados son inalcanzables</li> <li>• Débil sistema de comercialización (intermediarios y facilidades)</li> <li>• No hay facilidades para las actividades económicas</li> </ul>	<ul style="list-style-type: none"> <li>• Bajos ingresos económicos</li> <li>• Monopolios de los intermediarios que fijan precios bajos y no incrementaron en los últimos tiempos</li> <li>• Pocas fuentes de trabajo</li> <li>• Falta de créditos por parte de programas estatales y los créditos privados son inalcanzables</li> </ul>

## Matriz de identificación y priorización de potencialidades

Potencialidades	Priorización
<ul style="list-style-type: none"> <li>• Áreas de custodia</li> <li>• Manejo de producto</li> <li>• Identidad al territorio y cultura</li> <li>• Trabajo comunitario</li> <li>• Sitios privilegiados</li> <li>• Son asociados</li> <li>• Son ancestrales</li> </ul>	<ul style="list-style-type: none"> <li>• Áreas de custodia</li> <li>• Manejo de producto</li> <li>• Identidad al territorio y cultura</li> <li>• Trabajo comunitario</li> <li>• Son asociados</li> </ul>

## MATRIZ DE ANÁLISIS DE CAUSA, EFECTO Y ACTORES COMPROMETIDOS

PROBLEMAS	CAUSAS	EFECTOS	SOLUCIONES	ACTORES DEL PROBLEMA	ACTORES EN LA SOLUCIÓN	LUGAR
Bajos ingresos económicos	<ul style="list-style-type: none"> <li>• Contaminación disminuye producción y la venta</li> <li>• Tala de manglar genera pérdida de los sitios de producción de especies comerciales</li> <li>• Sobre explotación del recurso hidrobiológicos</li> <li>• Débil planificación para el manejo</li> </ul>	<ul style="list-style-type: none"> <li>• No solventan gastos, ni necesidades familiares.</li> <li>• Endeudamiento continuo.</li> <li>• Deterioro de embarcaciones</li> <li>• Mayor pobreza</li> <li>• Limitado acceso a servicios y productos de primera necesidad</li> <li>• Estancamiento de estudios</li> <li>• Migración</li> </ul>	<ul style="list-style-type: none"> <li>• Diversificar fuentes de trabajo/ producción</li> <li>• Potenciar las actividades</li> <li>• Experiencias de manejo en cautiverio de especies marinas</li> <li>• Buscar nuevas actividades productivas amigables con el entorno como el turismo comunitario o de</li> </ul>	<ul style="list-style-type: none"> <li>• Industria camaronera</li> <li>• Bolicheros</li> <li>• Autoridades</li> <li>• Pescadores</li> <li>• Concheros</li> <li>• Cangrejeros</li> <li>• Pescadores peruanos</li> <li>• Capitanía de Puerto</li> <li>• Policía</li> </ul>	<ul style="list-style-type: none"> <li>• Autoridades competentes</li> <li>• ONG</li> <li>• Universidades</li> <li>• Cooperación Internacional</li> <li>• Usuarios del Manglar</li> </ul>	Archipiélago de Jambelí

	<p>de Recursos Naturales</p> <ul style="list-style-type: none"> <li>• No se aplica la ley a los camareros e infractores</li> <li>• Ingreso de pescadores peruanos</li> </ul>	<ul style="list-style-type: none"> <li>• Pérdida de conocimiento ancestral por abandono de actividades</li> </ul>	<p>naturaleza</p> <ul style="list-style-type: none"> <li>• Fomentar el ahorro</li> <li>• Buscar nuevos mercados más justos</li> <li>• Más control y cumplimiento de las leyes</li> </ul>			
<p>Monopolios de los intermediarios que fijan precios bajos y no han incrementado en los últimos tiempos</p>	<ul style="list-style-type: none"> <li>• Ventas con pagos anticipados</li> <li>• Falta de capital de trabajo</li> <li>• No existe cultura de ahorro</li> <li>• No tienen facilidades para comercializar directamente</li> <li>• Desconocimiento de otros mercados</li> <li>• Tradicional venta por intermediario</li> <li>• Falta de organización del sector pesquero para fijar precios</li> </ul>	<ul style="list-style-type: none"> <li>• Endeudamiento</li> <li>• Dependencia del intermediario</li> <li>• Temor a perder la venta</li> <li>• Discriminación en precios y cantidades</li> <li>• Pobreza</li> <li>• Sobre explotación</li> <li>• Irrespeto a tallas de captura</li> </ul>	<ul style="list-style-type: none"> <li>• Tener Centro de acopio</li> <li>• Nuevos mercados directos</li> <li>• Vender productos de tallas establecidas como un mercado de calidad</li> <li>• Identificar otras rutas de comercialización directa a nivel local, regional, nacional e internamente</li> <li>• Procesar los productos</li> <li>• Poner marca o nombre a los productos</li> <li>• Promocionar productos amigables con la conservación</li> </ul>	<ul style="list-style-type: none"> <li>• Intermediarios</li> <li>• Autoridades</li> <li>• Usuarios del Manglar</li> <li>• Ministerio de producción</li> </ul>	<ul style="list-style-type: none"> <li>• Intermediarios</li> <li>• Autoridades</li> <li>• Usuarios del Manglar</li> <li>• Ministerio de producción</li> <li>• Cooperación Internacional</li> <li>• ONG</li> </ul>	<p>Archipiélago de Jambelí</p>

<p>Pocas fuentes de trabajo</p>	<ul style="list-style-type: none"> <li>• Son usuarios ancestrales y desconocen otras fuentes de trabajo</li> <li>• Viven en las islas y esto ha generado un aislamiento</li> <li>• No cuentan con otras habilidades o destrezas que no sean el arte de la pesca</li> <li>• No hay facilidades para las actividades económicas</li> </ul>	<ul style="list-style-type: none"> <li>• Disminución de recursos económicos</li> <li>• Competencia desleal</li> <li>• Débil acceso a servicios y productos básicos</li> <li>• Desmotivación</li> <li>• Delincuencia</li> </ul>	<ul style="list-style-type: none"> <li>• Tener un centro de acopio</li> <li>• Tener Rutas de comercialización directa</li> <li>• Otros mercados</li> <li>• Impulsar el turismo comunitario</li> <li>• Impulsar microempresas de comercialización y transformación de productos</li> <li>• Mejorar el manejo para productos de calidad a mejor precio</li> </ul>	<ul style="list-style-type: none"> <li>• Industria camaronera</li> <li>• Bolicheros</li> <li>• Autoridades</li> <li>• Usuarios ancestrales</li> </ul>	<ul style="list-style-type: none"> <li>• Ministerios</li> <li>• Autoridades locales</li> <li>• ONG</li> <li>• Cooperación Internacional</li> <li>• Universidades</li> </ul>	<p>Archipiélago de Jambelí</p>
<p>Falta de créditos por parte de programas estatales y los créditos privados son inalcanzables</p>	<ul style="list-style-type: none"> <li>• No hay capacidad de endeudamiento</li> <li>• No cuentan con los requisitos de la banca</li> <li>• Tienen temor y desmotivación</li> <li>• Las actividades actuales dan limitados recursos que solo alcanzan para lo básico</li> <li>• Las inversiones para hacer sostenible la</li> </ul>	<ul style="list-style-type: none"> <li>• Endeudamiento a través de chulqueros e intermediarios</li> <li>• Mayor pobreza</li> <li>• Niveles de comercialización bajos</li> <li>• Dependencia con intermediarios</li> </ul>	<ul style="list-style-type: none"> <li>• Gestión de fondos económicos para impulsar cajas comunitarias “Banco de la Comunidad” para otorgar microcréditos</li> <li>• Impulsar alianzas de cooperación con los ministerio de la producción, ONG, Cooperación Internacional para gestión de fondos</li> </ul>	<ul style="list-style-type: none"> <li>• Bancos privados</li> <li>• Programas de Gobierno</li> <li>• Autoridades</li> <li>• Usuarios ancestrales del manglar</li> </ul>	<ul style="list-style-type: none"> <li>• Fondos de solidaridad</li> <li>• Comunidades</li> <li>• Asociaciones</li> <li>• ONG</li> <li>• Cooperación Internacional</li> <li>• Autoridades locales</li> </ul>	<p>Archipiélago de Jambelí</p>

	actividad pesquera es alta <ul style="list-style-type: none"> <li>• Intereses altos de la banca privada</li> </ul>					
--	--	--	--	--	--	--

### MATRIZ DE ANÁLISIS FODA

FORTALEZAS	OPORTUNIDADES	DEBILIDADES	AMENAZAS
<ul style="list-style-type: none"> <li>• Somos buenos pescadores, concheros y cangrejeros</li> <li>• Tenemos Áreas de custodia legalizadas</li> <li>• Unión/trabajo comunitario</li> <li>• Estamos asociados</li> <li>• Desarrollo Turismo en Costa Rica</li> <li>• Estamos fortaleciendo la unión de las islas</li> </ul>	<ul style="list-style-type: none"> <li>• Desarrollo turístico/intereses de turistas a comunidades</li> <li>• Apertura por MINTUR, MIES y Cooperación internacional para apoyo de iniciativas</li> <li>• Tenemos apoyo de C-CONDEM y otras autoridades</li> <li>• Existen entidades financieras</li> <li>• Existen iniciativas de comercialización como Centro de Acopio “Martín Pescador”</li> </ul>	<ul style="list-style-type: none"> <li>• Falta de planificación con temporada (fría)</li> <li>• Administración de dinero</li> <li>• Carecemos de Visión empresarial</li> <li>• Débil conocimiento de la realidad financiera local</li> <li>• Desconocimiento de procedimientos financieros</li> <li>• Temor a lo desconocido</li> </ul>	<ul style="list-style-type: none"> <li>• Industria camaronera</li> <li>• Contaminación de recursos</li> <li>• Erosión/degradación</li> <li>• Banca privada – interés - garantías</li> <li>• Intermediarios</li> <li>• Comercialización de Productos similares desde Perú a precios bajos</li> </ul>

### ANÁLISIS DE VENTAJAS: COMPARATIVAS Y COMPETITIVAS

COMPARATIVAS	COMPETITIVAS
<ul style="list-style-type: none"> <li>• Recursos marinos</li> <li>• Asociaciones</li> <li>• Organizaciones</li> <li>• Planificación administrativa de áreas de custodia</li> <li>• Voluntad</li> <li>• Flota de pesca artesanal.</li> </ul>	<ul style="list-style-type: none"> <li>• Planificar</li> <li>• Recursos Económicos</li> <li>• Fortalecer más a las organizaciones</li> <li>• Capacitación técnica, administrativa</li> <li>• Capacitación de gestión</li> <li>• Equipos y medios de movilización</li> <li>• Capacitación y manejo de información</li> <li>• Nuevos mercados</li> <li>• Fortalecer la actitud</li> </ul>

## ANÁLISIS DE ESCENARIOS

<b>SITUACIÓN ACTUAL (ESCENARIO PESIMISTA)</b>	<b>SITUACIÓN ACTUAL (ESCENARIO POSITIVO)</b>	<b>SITUACIÓN FUTURO (ESCENARIO PESIMISTA A FUTURO)</b>	<b>SITUACIÓN MEJORADA (ESCENARIO OPTIMISTA A FUTURO)</b>
<ul style="list-style-type: none"> <li>• Monopolio de intermediarios fija precios</li> <li>• Manipulación del intermediario</li> <li>• Precios bajos</li> <li>• No hay sistema de comercialización</li> <li>• No tienen facilidad</li> <li>• Disminuye producción</li> <li>• No hay bajos interés</li> <li>• No hay créditos sociales</li> </ul>	<ul style="list-style-type: none"> <li>• Diversificar la oferta de precios fijados por los pescadores</li> <li>• Cuentan con buenas relaciones de negocios</li> <li>• Precio justo</li> <li>• Buen sistema de comercialización directa</li> <li>• Contamos con facilidades, equipos, etc.</li> <li>• Contamos con fondos para créditos comunitarios</li> <li>• Los fondos son manejados por la comunidad y asociaciones</li> </ul>	<ul style="list-style-type: none"> <li>• Más pobreza</li> <li>• Conflictos entre islas y usuarios</li> <li>• Irrespeto a las áreas de custodia por parte de usuarios</li> <li>• División de las comunidades, asociaciones y familias</li> </ul>	<ul style="list-style-type: none"> <li>• Más credibilidad</li> <li>• Más Armonía</li> <li>• Más calidad de vida</li> <li>• Más capacidad/formación</li> <li>• Más unidad familiar</li> <li>• Mayores ingresos</li> <li>• Microempresas rentables establecidas</li> <li>• Mayor acceso a servicios e infraestructura básicos</li> </ul>

# FASE DOS

## ESTRATEGIA DE DESARROLLO PARROQUIAL

### VISION DE DESARROLLO

**El Archipiélago de Jambelí en el 2025 es el primer sector artesanal productivo de pescado y mariscos del Ecuador, comercializa a nivel local e internacional productos hidrobiológicos frescos y procesados industrialmente a través de sus microempresas comunitarias con certificación de precio justos y sello verde; cuenta con un fondo económico generado de un porcentaje de las utilidades de sus microempresas y del turismo que los destina para nuevas iniciativas de conservación, salud y educación.**

### IDENTIFICACIÓN DE VALORES Y CONCEPTUALIZACIÓN

VALORES	CONCEPTUALIZACIÓN
Amigables	Ser amigos, llevarse bien, tener buenas relaciones con los demás.
Honradez	No coger lo ajeno, dar la mano al que lo necesita, ser leal, dar cuenta de una buena administración, decir la verdad, ser justo, no engañar.
Entusiastas	Alegre, dinámico, contagiar a los demás para salir adelante.
Positivos, buena actitud	Ser siempre optimista, perseverante, tener fe en que sí se puede hacer algo
Colaboradores	Ayudar, dar al que no tiene, compartir con los demás

## OBJETIVOS ESTRATÉGICOS

PROBLEMA (-)	PROBLEMA EN POSITIVO.	REDACCIÓN DE OBJETIVO ESTRATÉGICO.
Bajos ingresos económicos	Los ingresos económicos generados por los usuarios ancestrales del manglar son los justos y necesarios para desarrollar en plenitud una calidad de vida.	Mejorar los ingresos económicos del sector pesquero artesanal del Archipiélago de Jambelí
Monopolios de los intermediarios que fijan precios bajos y no han incrementado en los últimos tiempos	Se tienen un comité de comercialización de las comunidades, quienes fijan los precios e incrementos y quienes desarrollan todo el sistema de comercialización	Mejoramiento de los sistemas de comercialización de los productos hidrobiológicos de los usuarios ancestrales.
Pocas fuentes de trabajo	Existe una diversificación de fuentes de trabajo, dignas y rentables donde se mantienen la cultura e identidad de las comunidades	Diversificación de las actividades económicas a través de microempresas comunitarias orientadas al manejo sostenible
Falta de créditos por parte de programas estatales y los créditos privados son inalcanzables	Cuentan con un fondo económico producto de la gestión y ventas que permite ser la base para los bancos de la comunidad.	Fomento a la inversión social productiva para el impulso de las actividades de las comunidades del Archipiélago

## IDENTIFICACIÓN DE PROPUESTA DE PROYECTOS

### Eje: Desarrollo Económico

OBJETIVO ESTRATÉGICO	PROPUESTA DE PROYECTOS
Mejorar los ingresos económicos del sector pesquero artesanal del Archipiélago de Jambelí	<ul style="list-style-type: none"> <li>● Manejo de especies marino costeras in situ</li> <li>● Planes de manejo de las áreas de producción concha , cangrejo y peces</li> <li>● Control y vigilancia para el cumplimiento de tallas mínimas</li> <li>● Campaña de comunicación e información al consumidor final exigiendo productos de calidad</li> <li>● Respeto de las vedas y autovedas de las especies marino costeras</li> </ul>
Mejoramiento de los sistemas de comercialización de los productos hidrobiológicos de los usuarios ancestrales.	<ul style="list-style-type: none"> <li>● Procesamiento de productos artesanales marino costeros</li> <li>● Sistema de comercialización directa en mercados locales, nacionales e internacionales</li> <li>● Creación del Comité de Comercialización y precios del sector pesquero artesanal</li> </ul>

	<ul style="list-style-type: none"> <li>• Definir marca y productos artesanales y sustentables para comercializar mediante precio justo y sello verde</li> <li>• Fortalecer las capacidades locales en comercialización y administración de productos marino costeros</li> </ul>
Diversificación de las actividades económicas a través de microempresas comunitarias orientadas al manejo sostenible	<ul style="list-style-type: none"> <li>• Impulsar el procesamiento de productos marino costeros a través de microempresas</li> <li>• Definir canales de comercialización y alianzas estratégicas</li> </ul>
Fomento a la inversión social productiva para el impulso de las actividades de las comunidades del Archipiélago	<ul style="list-style-type: none"> <li>• Construcción de un MUSEO Marino costero.</li> <li>• Gestionar un fondo económico para la creación del “Banco Comunitario”</li> <li>• Propuesta de recaudación de fondos por interés de ventas y otros</li> <li>• Campaña del ahorro para el sector pesquero.</li> </ul>

# EJE DE RECURSOS NATURALES

## FASE UNA

### ANÁLISIS SITUACIONAL PARTICIPATIVO

#### Matriz de identificación y priorización de problemas

PROBLEMAS IDENTIFICADOS/DEMANDAS	PROBLEMAS PRIORIZADOS
<ul style="list-style-type: none"> <li>• Mortalidad de peces cuando utilizan químicos y tóxicos como barbasco para crianza del camarón</li> <li>• Contaminación del agua, suelo y aire por desechos sólidos, químicos y aguas servidas de camaroneras, minería y poblados</li> <li>• Irrespeto a las ocho millas náuticas por los bolicheros y los pesqueros industriales.</li> <li>• Tala de manglar por industria camaronera</li> <li>• Irrespeto a vedas de cangrejo y autovedas de concha.</li> <li>• Mortalidad de peces y otras especies por uso de mallas pequeñas ilegales</li> <li>• Pescan con cianuro.</li> <li>• Sobre explotación de conchas, cangrejo y pescado.</li> <li>• Explotación de gas en el golfo.</li> <li>• Irrespeto a la talla de captura mínima de conchas y cangrejos por parte de peruanos y gente local dentro y fuera de áreas de custodia.</li> <li>• Uso de ganchos para extracción de cangrejo.</li> <li>• Pérdida de animales, cocodrilo, zorro, venados, tigre, león, pájaro tigre, monos, gavilán, loros.</li> </ul>	<ul style="list-style-type: none"> <li>• Mortalidad de peces cuando utilizan químicos y tóxicos como barbasco para crianza del camarón</li> <li>• Pescadores pescan con cianuro.</li> <li>• Contaminación del agua, suelo y aire por desechos sólidos, químicos y aguas servidas de camaroneras, minería y poblados</li> <li>• Sobre explotación de conchas, cangrejo y pescado.</li> <li>• Tala de manglar por industria camaronera</li> </ul>

## Matriz de identificación y priorización de potencialidades

Potencialidades	Priorización
<ul style="list-style-type: none"> <li>• Playas</li> <li>• Mariscos (concha, cangrejo y pescado)</li> <li>• Manglar y bosque seco</li> <li>• Comunidades ancestrales y cultura</li> <li>• Oportunidad de actividades alternativas recreativas como la pesca deportiva</li> <li>• Gastronomía</li> <li>• Mar</li> <li>• Culturas de ser pueblo pescador, conchero y cangrejero</li> <li>• Variedad de flora y fauna</li> <li>• Presencia de tortugas y ballenas</li> </ul>	<ul style="list-style-type: none"> <li>• Playas</li> <li>• Manglar y bosque seco</li> <li>• Comunidades ancestrales y cultura</li> <li>• Gastronomía</li> <li>• Variedad de flora y fauna</li> </ul>

## MATRIZ DE ANÁLISIS DE CAUSA, EFECTO Y ACTORES COMPROMETIDOS

PROBLEMAS	CAUSAS	EFECTOS	SOLUCIONES	ACTORES DEL PROBLEMA	ACTORES EN LA SOLUCIÓN	LUGAR
Mortalidad de peces cuando utilizan químicos y tóxicos como barbasco para crianza del camarón	<ul style="list-style-type: none"> <li>• Usos de químicos y tóxicos para lavar piscinas.</li> <li>• Desconocimiento de la importancia social y ambiental del manglar y</li> </ul>	<ul style="list-style-type: none"> <li>• Disminución de poblaciones de especies de peces y mariscos.</li> <li>• Disminución de ingresos económicos.</li> <li>• Afecciones en la piel de</li> </ul>	<ul style="list-style-type: none"> <li>• Mayor control por parte de las autoridades</li> <li>• Capacitación sobre uso adecuado de químicos y tóxicos a camaroneros</li> <li>• Sensibilizar a la</li> </ul>	<ul style="list-style-type: none"> <li>• Camaroneros</li> <li>• Autoridades</li> <li>• Sub Secretaría de Pesca</li> <li>• Ministerio del Ambiente</li> <li>• Capitanía de Puerto</li> </ul>	<ul style="list-style-type: none"> <li>• Camaroneros</li> <li>• Autoridades</li> <li>• Subsecretaría de Pesca</li> <li>• Ministerio del Ambiente</li> <li>• Capitanía de Puerto</li> <li>• Universidades</li> <li>• ONG</li> </ul>	Archipiélago de Jambelí

	<ul style="list-style-type: none"> <li>entorno</li> <li>• Interés económico</li> <li>• No existe control ni aplican leyes.</li> </ul>	<p>pescadores.</p> <ul style="list-style-type: none"> <li>• Contaminación de recursos naturales y biodiversidad</li> <li>• Insalubridad</li> <li>• Inseguridad alimentaria</li> </ul>	<p>población local involucrada en las actividades camaroneras y pesca artesanal</p> <ul style="list-style-type: none"> <li>• Generar procesos de investigación aplicada para disminuir la contaminación y nuevas tecnologías limpias</li> </ul>		<ul style="list-style-type: none"> <li>• C-CONDEM</li> </ul>	
Pescadores pescan con cianuro.	<ul style="list-style-type: none"> <li>• Facilitan la pesca y mayor captura.</li> <li>• Débil compromiso social y ambiental de pescadores artesanales</li> <li>• Interés económico</li> <li>• Desconocimiento del manejo sostenible de los recursos</li> <li>• Ausencia del control de las autoridades</li> </ul>	<ul style="list-style-type: none"> <li>• Mortandad de especies.</li> <li>• Intoxicación</li> <li>• Disminución de especies</li> <li>• Contaminación de los recursos</li> <li>• Baja productividad</li> <li>• Bajos ingresos</li> </ul>	<ul style="list-style-type: none"> <li>• Charlas sobre el daño que provocan.</li> <li>• Mayor control de las autoridades</li> <li>• Capacitar en artes de pesca mas amigables</li> <li>• Desarrollar planes de manejo para recursos marino costeros</li> <li>• Impulsar otras alternativas económicas amigables</li> <li>• Microcréditos para emprendimiento de nuevas iniciativas</li> </ul>	<ul style="list-style-type: none"> <li>• Pescadores de las comunidades</li> <li>• Pescadores que vienen de continente</li> <li>• Pescadores peruanos</li> </ul>	<ul style="list-style-type: none"> <li>• Ministerio del Ambiente</li> <li>• Municipios</li> <li>• Junta Parroquial</li> <li>• GPAO</li> <li>• Subsecretaría de Pesca</li> <li>• Universidades</li> <li>• C-CONDEM,</li> <li>• ONG</li> <li>• Camaroneros</li> <li>• Comunidades</li> </ul>	Archipiélago de Jambelí
Contaminación del	<ul style="list-style-type: none"> <li>• Falta</li> </ul>	<ul style="list-style-type: none"> <li>• Especies</li> </ul>	<ul style="list-style-type: none"> <li>• Capacitar a través</li> </ul>	<ul style="list-style-type: none"> <li>• Camaroneros</li> </ul>	<ul style="list-style-type: none"> <li>• Autoridades</li> </ul>	Archipiélago de

<p>agua, suelo y aire por desechos sólidos, químicos y aguas servidas de camaroneras, minería y poblados</p>	<p>planificación de los gobiernos locales</p> <ul style="list-style-type: none"> <li>• Falta de control de las autoridades</li> <li>• Desconocimiento de los causantes de la contaminación</li> <li>• No hay manejo ambiental de estos contaminantes.</li> <li>• Falta de aplicación de las leyes</li> <li>• Los organismos de control gubernamental, carecen de personal capacitado en estos temas</li> </ul>	<p>bioacuáticas disminuyen.</p> <ul style="list-style-type: none"> <li>• Enfermedades a las poblaciones</li> <li>• Insalubridad</li> <li>• Contaminación de los recursos naturales y la biodiversidad</li> <li>• Inseguridad alimentaria</li> <li>• Baja productividad</li> <li>• Bajos ingresos</li> </ul>	<p>de talleres, charlas para la comunidad y sector involucrados.</p> <ul style="list-style-type: none"> <li>• Gestión ante autoridades locales para mayor control</li> <li>• Desarrollar planificaciones integrales</li> <li>• Desarrollar programas de manejo de desechos sólidos en las ciudades aledañas y comunidades del Archipiélago</li> <li>• Campañas de manejo de la basura</li> <li>• Sensibilización a la población</li> </ul>	<ul style="list-style-type: none"> <li>• Ciudades aledañas</li> <li>• Comunidades</li> <li>• Autoridades</li> <li>• Asentamientos mineros en la zona alta de provincia</li> </ul>	<ul style="list-style-type: none"> <li>• Camaroneros</li> <li>• Mineros</li> <li>• Comunidad</li> <li>• Universidades</li> <li>• ONG</li> </ul>	<p>Jambelí</p>
<p>Sobre explotación de conchas, cangrejo y pescado.</p>	<ul style="list-style-type: none"> <li>• Disminución de áreas productivas – fragmentación del ecosistema</li> <li>• No hay conciencia.</li> <li>• No respeto a las áreas de custodia por</li> </ul>	<ul style="list-style-type: none"> <li>• Migración.</li> <li>• Pobreza.</li> <li>• Pocos recursos.</li> <li>• Conflictos entre pescadores de las islas y pescadores del continente.</li> <li>• Violencia</li> <li>• Mayor</li> </ul>	<ul style="list-style-type: none"> <li>• Estudios e investigaciones para recuperar especies del manglar</li> <li>• Charlas a comunidades, autoridades, asociaciones pesqueras</li> </ul>	<ul style="list-style-type: none"> <li>• Autoridades.</li> <li>• Pescadores, concheros y cangrejeros</li> <li>• Camaroneros.</li> <li>• Capitanía de Puerto</li> <li>• Ministerio del Ambiente</li> </ul>	<ul style="list-style-type: none"> <li>• Autoridades.</li> <li>• Pescadores, concheros y cangrejeros</li> <li>• Camaroneros.</li> <li>• Capitanía de Puerto</li> <li>• Ministerio del Ambiente</li> <li>• Universidades</li> </ul>	<p>Archipiélago de Jambelí</p>

	<p>pescadores de Hualtaco y Puerto Bolívar.</p> <ul style="list-style-type: none"> <li>• Mayor número de pescadores, concheros y cangrejeros pero menor cantidad de áreas para trabajar</li> <li>• Mayor demanda por la escases del producto</li> <li>• Falta mayor control de autoridades.</li> <li>• Necesidades económicas</li> <li>• Ingreso de pescadores peruanos</li> </ul>	<p>inversión para control y vigilancia de las áreas</p>	<ul style="list-style-type: none"> <li>• Diálogo entre actores para evitar conflictos</li> <li>• Manejo de las áreas de custodia y áreas productivas.</li> <li>• Declaración de áreas para conservar</li> <li>• Controlar vedas, auto vedas acordes a la dinámica local.</li> <li>• Desarrollar iniciativas de manejo y crianza de especies bioacuáticas nativas</li> <li>• Control de autoridades</li> </ul>		<ul style="list-style-type: none"> <li>• ONG</li> <li>• Cooperación Internacional</li> </ul>	
<p>Tala de manglar por industria camaronesa</p>	<ul style="list-style-type: none"> <li>• Por permiso del mismo gobierno</li> <li>• Carencia de controles por parte de la autoridad</li> <li>• Interés económico del sector camaronero</li> <li>• Mayores áreas de camarón, mayor ingreso</li> </ul>	<ul style="list-style-type: none"> <li>• Destrucción de ecosistemas.</li> <li>• Alteran el hábitat de especies.</li> <li>• Pérdida de barrera natural.</li> <li>• Avance de oleaje.</li> <li>• Compra de conciencia de pescadores</li> <li>• Violencia</li> </ul>	<ul style="list-style-type: none"> <li>• Control y patrullaje en áreas.</li> <li>• Cumplimiento de las leyes por las autoridades</li> <li>• Monitoreo e inspecciones entre autoridades y comunidades.</li> <li>• Recuperación de áreas deforestadas</li> </ul>	<ul style="list-style-type: none"> <li>• Camaroneros</li> <li>• Madereros de Hualtaco.</li> <li>• Líderes comunitarios</li> <li>• Autoridades</li> <li>• Ministerio del Ambiente</li> <li>• Capitanía de Puerto</li> </ul>	<ul style="list-style-type: none"> <li>• Camaroneros</li> <li>• Madereros de Hualtaco.</li> <li>• Comunidades</li> <li>• Autoridades</li> <li>• Ministerio del Ambiente</li> <li>• Capitanía de Puerto</li> <li>• Universidades</li> <li>• ONG</li> <li>• Cooperación Internacional</li> </ul>	<p>Archipiélago de Jambelí</p>

	<ul style="list-style-type: none"> <li>• Madera para contener muros de camaronerías</li> </ul>	<ul style="list-style-type: none"> <li>• Conflictos</li> <li>• Pobreza pescadores</li> <li>• Desplazamiento de pescadores</li> </ul>	<ul style="list-style-type: none"> <li>• Planes de Manejo de las comunidades y sus bosques de manglar</li> <li>• Declarar áreas para conservar</li> <li>• Regulación camaronera</li> </ul>		<ul style="list-style-type: none"> <li>• Población local</li> </ul>	
--	--	--	--	--	---	--

### MATRIZ DE ANÁLISIS FODA

FORTALEZAS	OPORTUNIDADES	DEBILIDADES	AMENAZAS
<ul style="list-style-type: none"> <li>• Vigilancia en áreas de custodia.</li> <li>• Recursos marinos</li> <li>• Organizados</li> <li>• Integración entre comunidades</li> <li>• Participación de género</li> <li>• Aplican conocimientos técnicos con conocimientos naturales</li> <li>• Áreas de custodia</li> <li>• Luchan por el manglar y sus especies</li> <li>• Líderes comunitarios</li> <li>• Impulsan turismo</li> <li>• Reforestación de áreas</li> </ul>	<ul style="list-style-type: none"> <li>• Apoyo de ONG</li> <li>• Financiamiento de proyectos por parte del estado y cooperación internacional</li> <li>• Disposición del gobierno de apoyar socialmente a las comunidades más olvidadas</li> <li>• Existen instancias de asesoramiento y manejo de áreas</li> <li>• Elaborar el plan de desarrollo</li> </ul>	<ul style="list-style-type: none"> <li>• Están poco fortalecidos</li> <li>• Ingresos bajos</li> <li>• Desmotivación para trabajar</li> <li>• Poca capacitación</li> <li>• Falta de comunicación</li> <li>• Aislados</li> <li>• Falta de comunicación telefónica</li> <li>• Falta de capacitación a líderes</li> <li>• No hay apoyo a los trabajadores</li> <li>• No hay colegios para continuar estudios</li> <li>• Gobiernos apoyan poco</li> </ul>	<ul style="list-style-type: none"> <li>• Erosión de islas</li> <li>• Explotación de recursos</li> <li>• Escases de especies</li> <li>• Invasión de otras organizaciones a las áreas de custodia</li> <li>• Piratería – Inseguridad</li> <li>• Explotación del gas del golfo</li> <li>• Intereses de camaroneros</li> </ul>

## ANÁLISIS DE VENTAJAS: COMPARATIVAS Y COMPETITIVAS

COMPARATIVAS	COMPETITIVAS
<ul style="list-style-type: none"> <li>• Organizaciones dispuestas a gestionar y capacitarse</li> <li>• Líderes y comunidades comprometidas</li> <li>• Comunicación entre líderes y comunidades</li> <li>• Decretos y leyes ambientales</li> <li>• Áreas de custodia</li> <li>• Interés en dar soluciones a estos problemas</li> <li>• Conocimiento de artes de pesca artesanal</li> <li>• Conocer el ecosistema</li> <li>• Ser locales y ancestrales</li> <li>• Tienen planes de manejo</li> </ul>	<ul style="list-style-type: none"> <li>• Apoyo autoridades</li> <li>• Unificación de interés de las comunidades</li> <li>• Apoyo de instituciones, ONG para concienciar y capacitar</li> <li>• Más gestión con autoridades competentes</li> <li>• Proponer que todo el Archipiélago sea conservado</li> <li>• Gestión y Planificación.</li> <li>• Recursos económicos y humanos</li> </ul>

## ANÁLISIS DE ESCENARIOS

SITUACIÓN ACTUAL (ESCENARIO PESIMISTA)	SITUACIÓN ACTUAL (ESCENARIO POSITIVO)	SITUACIÓN FUTURO (ESCENARIO PESIMISTA A FUTURO)	SITUACIÓN MEJORADA (ESCENARIO OPTIMISTA A FUTURO)
<ul style="list-style-type: none"> <li>• Es afectada por problemas de contaminación</li> <li>• Tiene tala de manglar</li> <li>• Pérdida de especies</li> <li>• Pobreza</li> <li>• Falta de trabajo</li> <li>• Bajos ingresos económicos</li> </ul>	<ul style="list-style-type: none"> <li>• Tiene buenos ingresos</li> <li>• Existe gran producción de concha, cangrejo, peces.</li> <li>• No existe contaminación</li> <li>• Tienen seguridad alimentaria</li> <li>• Son sanos</li> <li>• Manejan adecuadamente las áreas de custodia</li> </ul>	<ul style="list-style-type: none"> <li>• Problemas ambientales</li> <li>• Migración</li> <li>• Delincuencia</li> <li>• Pobreza.</li> <li>• Deforestación</li> <li>• Pérdida de especies</li> <li>• Insalubridad y enfermedad</li> </ul>	<ul style="list-style-type: none"> <li>• Tienen fuentes de trabajo rentables y dignas</li> <li>• Investigación para mejorar aprovechamiento de recursos marino costeros</li> <li>• Desarrollan Turismo comunitario</li> <li>• Tienen técnicos locales</li> <li>• El ecosistemas de manglar se ha recuperado</li> <li>• El Archipiélago de Jambelí es un patrimonio natural de la humanidad</li> <li>• Se han protegido los manglares</li> </ul>

## FASE DOS

### ESTRATEGIA DE DESARROLLO PARROQUIAL

#### VISION DE DESARROLLO

**El Archipiélago de Jambelí en el 2025 es un área protegida administrada por las comunidades y el gobierno parroquial, tiene la superficie mas grande de manglar del país, alberga la biodiversidad marino costera más representativa y está libre de contaminación; sus profesionales nativos tienen conocimiento y tecnología para recuperar especies de manglar y manejan sosteniblemente los recursos impulsando el trabajo artesanal a través de microempresas en beneficio del sector pesquero artesanal**

#### IDENTIFICACIÓN DE VALORES Y CONCEPTUALIZACIÓN

VALORES	CONCEPTUALIZACIÓN
Transparencia	Compartir e informar las gestiones
Hospitalidad	Atender bien a la gente, amabilidad
Colaboradores	Trabajar y apoyarse conjuntamente
Honestidad	Cuentas claras
Sociable	Apertura para compartir y ponerse de acuerdo
Comunicación	Relación para llegar a puntos de acuerdo
Perseverantes	Ser valientes y firmes en las causas

## OBJETIVOS ESTRATÉGICOS

PROBLEMA (-)	PROBLEMA EN POSITIVO.	REDACCIÓN DE OBJETIVO ESTRATÉGICO.
Mortalidad de peces cuando utilizan químicos y tóxicos como barbasco para crianza del camarón	Existe abundancia de peces en las aguas limpias y puras del archipiélago	Mejorar la productividad de los recursos marino costera
Pescadores pescan con cianuro.	Se realizan actividades de pesca artesanal con artes amigables para la naturaleza	Impulso a las actividades de pesca artesanal amigables con el entorno
Contaminación del agua, suelo y aire por desechos sólidos, químicos y aguas servidas de camaroneras, minería y poblados	Descontaminación de las aguas, suelo y aire; y manejo adecuado de químicos y aguas servidas	Mejorar la calidad de los recursos naturales para el desarrollo óptimo de la biodiversidad marino costera
Sobre explotación de conchas, cangrejo y pescado.	Manejo sostenible de conchas, cangrejos y pescado	Manejo sostenible del manglar para producción de concha, cangrejo y pescado.
Tala de manglar por industria camaronera	Reforestación y restauración de áreas degradadas	Recuperación de áreas degradadas de manglar por actividades humanas.

## IDENTIFICACIÓN DE PROPUESTA DE PROYECTOS

### Eje: Recursos Naturales

OBJETIVO ESTRATÉGICO	PROPUESTA DE PROYECTOS
Mejorar la productividad de los recursos marino costera	<ul style="list-style-type: none"> <li>• Regulación de usos de químicos y tóxicos en actividades de pesca y acuicultura</li> <li>• Investigaciones para determinar estado adecuado para poblaciones de hidrobiológicas de uso comercial</li> <li>• Control y vigilancia para uso de químicos y tóxicos</li> <li>• Conformación del comité científico veedor para la descontaminación del archipiélago</li> <li>• Sistemas de tratamiento de aguas residuales de camaroneras</li> </ul>
Impulso a las actividades de pesca artesanal amigables con el entorno	<ul style="list-style-type: none"> <li>• Impulso a actividades de pesca artesanal de bajo impacto en las poblaciones de peces</li> <li>• Manejo de peces nativos en cautiverio</li> <li>• Control y vigilancia para uso de químicos y tóxicos</li> <li>• Planes de manejo para aprovechamiento de peces</li> <li>• Estudios de poblaciones de peces de uso comercial</li> </ul>
Mejorar la calidad de los recursos naturales para el	<ul style="list-style-type: none"> <li>• Ordenanza municipal y provincial para evitar la contaminación de los recursos naturales y</li> </ul>

desarrollo óptimo de la biodiversidad marino costera	<p>pérdida de la biodiversidad</p> <ul style="list-style-type: none"> <li>• Disminución de los impactos de la minería en la parte alta de la provincia de El Oro</li> <li>• Programas de desechos sólidos en la ciudades aledañas al archipiélago y en las comunidades isleñas</li> <li>• Monitoreo de la calidad de los recursos naturales y la biodiversidad del Archipiélago</li> </ul>
Manejo sostenible del manglar para producción de concha, cangrejo y pescado.	<ul style="list-style-type: none"> <li>• Censo pesquero</li> <li>• Plan de manejo integral del Archipiélago</li> <li>• Estudio de áreas con mayor potencialidad para la producción de concha, cangrejo y pescado</li> <li>• Ordenamiento territorial del Archipiélago</li> <li>• Declaratoria de área protegida al Archipiélago de Jambelí</li> </ul>
Recuperación de áreas degradadas de manglar por actividades humanas.	<ul style="list-style-type: none"> <li>• Reforestación de áreas degradadas de manglar por industria camaronera</li> <li>• Aplicación del Decreto Camaronero</li> <li>• Restauración de áreas degradadas de manglar</li> <li>• Estudio de potencialidades para áreas de reforestación y restauración</li> <li>• Manejo Sostenible de áreas restauradas y reforestadas</li> </ul>

# EJE DE TERRITORIO

## FASE UNA

### ANÁLISIS SITUACIONAL PARTICIPATIVO

#### Matriz de identificación y priorización de problemas

PROBLEMAS IDENTIFICADOS/DEMANDAS	PROBLEMAS PRIORIZADOS
<ul style="list-style-type: none"> <li>• Ausencia de telefonía pública</li> <li>• No existe agua en comunidad de Huacas y Pongalillo</li> <li>• Embarcaciones antiguas y en mal estado</li> <li>• Viviendas no tienen condiciones básicas (letrinas)</li> <li>• Erosión de la playa</li> <li>• Áreas de recreación y deportes limitadas y en malas condiciones</li> <li>• No existen muelles en las comunidades</li> <li>• No existe casa comunal en Pongalillo, Casitas, Huacas y Bellavista.</li> <li>• Falta de Dispensario médico en todas las Islas.</li> <li>• Falta de agua dulce para sembríos</li> </ul>	<ul style="list-style-type: none"> <li>• Viviendas no tienen condiciones básicas (letrinas)</li> <li>• No existe agua en comunidad de Huacas y Pongalillo</li> <li>• Erosión de la playa</li> <li>• Embarcaciones antiguas y en mal estado</li> <li>• Falta de Dispensario médico</li> </ul>

## Matriz de identificación y priorización de potencialidades

Potencialidades	Priorización
<ul style="list-style-type: none"> <li>• Hay agua para consumo humano</li> <li>• Hay terreno para realizar viviendas</li> <li>• Existe materiales de construcción</li> <li>• Participación de la comunidad</li> <li>• Predisposición para impulsar proyectos urbanísticos</li> </ul>	<ul style="list-style-type: none"> <li>• Hay agua para consumo humano</li> <li>• Hay terreno para realizar viviendas</li> <li>• Existe materiales de construcción</li> <li>• Participación de la comunidad</li> <li>• Predisposición para impulsar proyectos urbanísticos</li> </ul>

## MATRIZ DE ANÁLISIS DE CAUSA, EFECTO Y ACTORES COMPROMETIDOS

PROBLEMAS	CAUSAS	EFECTOS	SOLUCIONES	ACTORES DEL PROBLEMA	ACTORES EN LA SOLUCIÓN	LUGAR
Viviendas no tienen condiciones básicas (letrinas)	<ul style="list-style-type: none"> <li>• Abandono de las autoridades</li> <li>• Desconfianza hacia las autoridades</li> <li>• Falta de recursos económicos</li> <li>• Débil liderazgo</li> <li>• Débil planificación de los gobiernos locales y provinciales</li> <li>• Mayor gestión de las comunidades</li> <li>• Falta de conocimiento del</li> </ul>	<ul style="list-style-type: none"> <li>• Desmotivación de autoestima</li> <li>• Inseguridad familiar</li> <li>• Inestabilidad familiar</li> <li>• Agotamiento de los líderes por falta de resultados</li> <li>• Contaminación por disposición de desechos al aire libre</li> <li>• Insalubridad</li> <li>• Enfermedades</li> <li>• Los niños se enferman</li> </ul>	<ul style="list-style-type: none"> <li>• Programas de vivienda</li> <li>• Dar contraparte en la comida, hospedaje, transporte y mano de obra por la comunidad</li> <li>• Participación del estado, Junta Parroquial y de las comunidades</li> <li>• Gestionar ante entidades públicas y privadas</li> <li>• Usar materiales del medio</li> <li>• Créditos para</li> </ul>	<ul style="list-style-type: none"> <li>• Gobiernos locales</li> <li>• Comunidades</li> <li>• Asociaciones</li> <li>• Ministerio de Vivienda</li> <li>• Ministerio de salud</li> </ul>	<ul style="list-style-type: none"> <li>• Gobiernos locales</li> <li>• Comunidades</li> <li>• Asociaciones</li> <li>• Ministerio de Vivienda</li> <li>• Ministerio de salud</li> <li>• ONG</li> </ul>	Archipiélago de Jambelí

	problema, las autoridades no visitan las comunidades para saber las necesidades		vivienda			
No existe agua en comunidad de Huacas y Pongalillo	<ul style="list-style-type: none"> <li>• Falta de gestión.</li> <li>• Débil liderazgo</li> <li>• Falta de recursos económicos</li> <li>• Falta de prioridades en los proyectos de los gobiernos locales</li> <li>• Burocracia</li> </ul>	<ul style="list-style-type: none"> <li>• Insalubridad</li> <li>• Mayor gasto familiar</li> <li>• Desmotivación</li> </ul>	<ul style="list-style-type: none"> <li>• Completar el sistema de conducción de agua</li> <li>• Gestionar más recursos ante el estado o cooperación internacional</li> <li>• Utilizar las contrapartes de la comunidad como mano de obra, materiales de la zona, transporte, alimentación</li> </ul>	<ul style="list-style-type: none"> <li>• .Autoridades locales</li> <li>• Lideres</li> <li>• Comunidades</li> <li>• Asociaciones</li> </ul>	<ul style="list-style-type: none"> <li>• .Autoridades locales</li> <li>• Líderes</li> <li>• Comunidades</li> <li>• Asociaciones</li> </ul>	Huacas y Pongalillo
Erosión de la playa	<ul style="list-style-type: none"> <li>• Proceso natural</li> <li>• Débil planificación territorial</li> <li>• Falta de infraestructura de protección</li> <li>• Pérdida de los manglares como barreras naturales</li> <li>• Desconocimiento de las autoridades</li> </ul>	<ul style="list-style-type: none"> <li>• Desplazamiento de las comunidades</li> <li>• Pérdida de infraestructuras sociales</li> <li>• Pérdida de recursos</li> <li>• Mayor inversión en recuperación</li> <li>• Migración</li> <li>• Con el tiempo nos vamos a quedar sin isla</li> </ul>	<ul style="list-style-type: none"> <li>• Planificación territorial</li> <li>• Muros de protección</li> <li>• Reforestación</li> <li>• Gestión de recursos</li> </ul>	<ul style="list-style-type: none"> <li>• Autoridades locales</li> <li>• Capitanía de Puerto</li> <li>• Ministerio del Ambiente</li> <li>• Ministerio de Vivienda</li> <li>• Comunidad</li> <li>• Asociaciones</li> </ul>	<ul style="list-style-type: none"> <li>• Autoridades locales</li> <li>• Capitanía de Puerto</li> <li>• Ministerio del Ambiente</li> <li>• Ministerio de Vivienda</li> <li>• Comunidad</li> <li>• Asociaciones</li> </ul>	Archipiélago de Jambelí

		por la destrucción del Archipiélago				
Embarcaciones antiguas y en mal estado	<ul style="list-style-type: none"> <li>• Falta de recursos económicos</li> <li>• Inseguridad por robos y asaltos por piratería</li> <li>• Falta de programas del estado para adquirir botes</li> <li>• Los actuales botes son bastante antiguos</li> </ul>	<ul style="list-style-type: none"> <li>• Deficientes faenas de pesca</li> <li>• Limitado producto marino costero</li> <li>• Mayor gasto en combustible y mantenimiento</li> <li>• Mayor tiempo en traslados a comercializar</li> <li>• Bajos ingresos económicos</li> </ul>	<ul style="list-style-type: none"> <li>• Programa comunitario de botes</li> <li>• Garantizar la disponibilidad constante de gasolina</li> <li>• Créditos sociales</li> <li>• Capacitación para la construcción de botes</li> <li>• Mejorar los ingresos a través de mercados justos</li> <li>• Subsidios en la compra de botes y motores</li> </ul>	<ul style="list-style-type: none"> <li>• Autoridades locales</li> <li>• Capitanía de Puerto</li> <li>• Comunidad</li> <li>• Asociaciones</li> </ul>	<ul style="list-style-type: none"> <li>• Autoridades locales</li> <li>• Capitanía de Puerto</li> <li>• Comunidad</li> <li>• Asociaciones</li> <li>• Cooperación Institucional</li> <li>• ONG</li> </ul>	Archipiélago de Jambelí

## MATRIZ DE ANÁLISIS FODA

FORTALEZAS	OPORTUNIDADES	DEBILIDADES	AMENAZAS
<ul style="list-style-type: none"> <li>• Comunidad unida</li> <li>• Respeto unos a otros</li> <li>• Luchamos juntos para lo que queremos conseguir</li> <li>• La capitania nos apoya para que no entren de otros lugares a llevar el producto</li> <li>• Compromisos personales para asumir dirigencias</li> <li>• la unión entre otras comunidades y asociaciones</li> <li>• Convenio con otros organismos</li> </ul>	<ul style="list-style-type: none"> <li>• Programas estatales de vivienda</li> <li>• Apertura de la casa de la cultura para acciones de beneficio como computadoras, colchones, raciones alimentarias</li> <li>• Interés de autoridades para continuar proyectos de luz y agua.</li> <li>• El plan de desarrollo parroquial</li> </ul>	<ul style="list-style-type: none"> <li>• El descuido de la comunidad en tener limpia o adecuado nuestros sitios donde vivimos</li> <li>• La impuntualidad.</li> <li>• No existe una participación total de la comunidad y se incumple las mingas, las reuniones</li> <li>• Falta fortalecer el dialogo y la comunicación</li> <li>• Falta de cumplimiento de compromisos</li> <li>• Falta de recursos económicos</li> </ul>	<ul style="list-style-type: none"> <li>• En Huacas, Casitas, Pongalillo no hay transporte propio</li> <li>• La falta de marea</li> <li>• Fenómenos naturales (Tsunami)</li> <li>• Piratas</li> </ul>

## ANÁLISIS DE VENTAJAS: COMPARATIVAS Y COMPETITIVAS

COMPARATIVAS	COMPETITIVAS
<ul style="list-style-type: none"> <li>• Materiales de la zona para la construcción</li> <li>• Mano de obra local</li> <li>• Terreno para la construcción</li> <li>• Trabajamos localmente para detener la erosión, sembrando paja salada y sacos con arena</li> <li>• Conocemos la realidad local</li> <li>• Existe buenas relaciones con las demás comunidades de las islas</li> <li>• El gobierno parroquial está en la comunidad de Isla Costa Rica</li> <li>• Gestiones actuales para proyectos de luz y agua para el resto de comunidades</li> </ul>	<ul style="list-style-type: none"> <li>• Embarcaciones grandes para llevar el material</li> <li>• Recursos económicos</li> <li>• Materiales como cemento, ladrillo, hierro y accesorios cocina y baño</li> <li>• Mayor gestión ante las autoridades</li> <li>• Fortalecer la unión en Pongalillo y Huacas</li> <li>• Accesibilidad constante o permanente a los puertos y comunidades</li> <li>• Embarcaciones a motor</li> <li>• Evitar más talas</li> <li>• Reforestar más áreas degradadas</li> </ul>

## ANÁLISIS DE ESCENARIOS

<b><u>SITUACIÓN ACTUAL</u> (ESCENARIO PESIMISTA)</b>	<b><u>SITUACIÓN ACTUAL</u> (ESCENARIO POSITIVO)</b>	<b><u>SITUACIÓN FUTURO</u> (ESCENARIO PESIMISTA A FUTURO)</b>	<b><u>SITUACIÓN MEJORADA</u> (ESCENARIO OPTIMISTA A FUTURO)</b>
<ul style="list-style-type: none"> <li>• Las escuelas son antiguas y se están destruyendo</li> <li>• El trabajo no nos da para poder sobrevivir</li> <li>• Quieren traer a gente de Jambelí a vivir en nuestra isla (Casitas)</li> <li>• Poco deseo de la juventud de pensar en las cosas mejores para el futuro</li> <li>• Muchos no se preocupan por mejorar lo económico ni sus viviendas</li> </ul>	<ul style="list-style-type: none"> <li>• La comunidad colabora para hacer la casa parroquial y el agua potable</li> <li>• Se da mantenimiento al frente de la isla con peña, sacos de tierra</li> <li>• Se construyen infraestructuras comunitarias (Cabaña turística Las Huacas)</li> <li>• Se tiene sede de la Asociación</li> <li>• Se cuenta con energía Eléctrica</li> <li>• Los pozos de agua funcionan óptimamente</li> <li>• Se tiene áreas de custodia de manglar</li> <li>• La comunidad apoyó el desarrollo de todo el archipiélago</li> </ul>	<ul style="list-style-type: none"> <li>• Si no hay luz no habrá trabajo para nuestros hijos, si no hay agua no habrá producción de árboles</li> <li>• Si no hay embarcaciones, no podemos movilizarnos</li> <li>• A futuro si no tenemos agua como sobreviviremos.</li> <li>• Si no se cuida la playa no habrá lugar donde vivir y la gente emigrará a otro lugar</li> <li>• Si no hay telefonía, cómo nos comunicamos.</li> <li>• Si no hay viviendas dónde vivirá la nueva generación</li> <li>• Si no hay dispensarios cómo haremos una consulta</li> </ul>	<ul style="list-style-type: none"> <li>• Que tengamos todos los servicios básicos para tener una mejor vida</li> <li>• Después de diez años habrá muchas viviendas, mejoramiento en lo económico, a través del cuidado del manglar hay más concha, cangrejo y pescado</li> <li>• Si cuidamos la playa no saldrán nuestros hijos de la isla</li> <li>• Habrá Turismo</li> </ul>

# FASE DOS

## ESTRATEGIA DE DESARROLLO PARROQUIAL

### VISION DE DESARROLLO

El Archipiélago de Jambelí en el 2025 tiene los mejores líderes, quienes disfrutan de la infraestructura deportiva, cultural, religiosa, educativa y salud; cuenta con servicios de calidad y tecnologías de punta para los pobladores locales; cuenta con malecones y muelles para sus pobladores y visitantes; sus poblados con sus viviendas con agua, luz, baños, alcantarillado están protegidos de la fuerza de las olas del mar.

### IDENTIFICACIÓN DE VALORES Y CONCEPTUALIZACIÓN

VALORES	CONCEPTUALIZACIÓN
Respeto	Apoyo a las personas, actitud buena hacia los seres humanos
Puntualidad	Llegar a la hora
Generosidad	Compartir con el amigo, con el anciano y los niños
Unión	Trabajo en conjunto de todos para gestionar algunas cosas en la comunidad.
Honradez	No robar ni tomar lo ajeno
Hospitalidad	Brindar un apoyo a la gente que viene de otro lado

## OBJETIVOS ESTRATÉGICOS

PROBLEMA (-)	PROBLEMA EN POSITIVO.	REDACCIÓN DE OBJETIVO ESTRATÉGICO.
Viviendas no tienen condiciones básicas (letrinas)	Viviendas son sencillas con todos los servicios básicos y necesarios para una buena calidad de vida	Mejorar las condiciones de vivienda en las comunidades isleñas
No existe agua en comunidad de Huacas y Pongalillo	Las comunidades isleñas tienen agua de calidad permanentemente	Mejoramiento de los servicios básicos de las comunidades isleñas
Erosión de la playa	Las comunidades son protegidas del oleaje del mar	Protección de las comunidades isleñas de fenómenos naturales
Embarcaciones antiguas y en mal estado	Las comunidades tienen flotas pesqueras artesanales de buena calidad y en buen estado.	Mejoramiento de la movilidad interna y externa en el Archipiélago de las comunidades

## IDENTIFICACIÓN DE PROPUESTA DE PROYECTOS

### Eje: Territorio

OBJETIVO ESTRATÉGICO	PROPUESTA DE PROYECTOS
Mejorar las condiciones de vivienda en las comunidades isleñas	<ul style="list-style-type: none"> <li>• Programa de Vivienda con los servicios básicos</li> <li>• Construcción de alcantarillado y tratamiento de aguas servidas</li> <li>• Construcción de Casas Comunes en Bellavista, Huacas, Casitas y Pongalillo</li> <li>• Construcción de parques de recreación en todas las cinco Islas</li> </ul>
Mejoramiento de los servicios básicos de las comunidades isleñas	<ul style="list-style-type: none"> <li>• Consolidación del tendido eléctrico y red de agua para todas las comunidades del archipiélago</li> <li>• Construcción y adecuación de central telefónica pública comunitaria</li> </ul>
Protección de las comunidades isleñas por fenómenos naturales	<ul style="list-style-type: none"> <li>• Construcción de muro de contención en las comunidades isleñas</li> <li>• Construcción de muelles y malecones</li> <li>• Construcción de Vías Públicas en todas las cinco Islas.</li> </ul>
Mejoramiento de la movilidad interna y externa en el Archipiélago de las comunidades	<ul style="list-style-type: none"> <li>• Programa de botes comunitarios</li> <li>• Capacitación en mantenimiento de botes y motores</li> </ul>

# EJE DE DESARROLLO INSTITUCIONAL

## FASE UNA

### ANÁLISIS SITUACIONAL PARTICIPATIVO

#### Matriz de identificación y priorización de problemas

PROBLEMAS IDENTIFICADOS/DEMANDAS	PROBLEMAS PRIORIZADOS
<ul style="list-style-type: none"> <li>• No hay buena administración comunitaria</li> <li>• No hay apoyo institucional</li> <li>• No hay vida jurídica en la comunidad</li> <li>• Falta de seguridad</li> <li>• Los dirigentes no cumplen con lo planificado</li> <li>• Falta de apoyo por gobiernos de turno</li> <li>• Falta de interés por parte de las universidades</li> </ul>	<ul style="list-style-type: none"> <li>• Falta de seguridad</li> <li>• No hay buena administración comunitaria</li> <li>• No hay vida jurídica en la comunidad</li> <li>• No hay apoyo institucional</li> </ul>

#### Matriz de identificación y priorización de potencialidades

Potencialidades	Priorización
<ul style="list-style-type: none"> <li>• Organizarse</li> <li>• Gobierno Parroquial</li> <li>• Líderes conocen la realidad</li> <li>• Desarrollo de Turismo comunitario</li> <li>• Asociación de pescadores</li> <li>• Mantienen alianzas e interrelaciones con organizaciones</li> </ul>	<ul style="list-style-type: none"> <li>• Organizarse</li> <li>• Gobierno Parroquial</li> <li>• Líderes conocen la realidad</li> <li>• Desarrollo de Turismo comunitario</li> <li>• Asociación de pescadores</li> <li>• Mantienen alianzas e interrelaciones con organizaciones</li> </ul>

## MATRIZ DE ANÁLISIS DE CAUSA, EFECTO Y ACTORES COMPROMETIDOS

PROBLEMAS	CAUSAS	EFECTOS	SOLUCIONES	ACTORES DEL PROBLEMA	ACTORES EN LA SOLUCIÓN	LUGAR
Falta de seguridad	<ul style="list-style-type: none"> <li>• Desinterés de la marina</li> <li>• Falta de Recursos</li> <li>• Falta de prioridad en las autoridades</li> </ul>	<ul style="list-style-type: none"> <li>• Asaltos</li> <li>• Pérdida de vidas humanas</li> <li>• Pérdida de botes y motor</li> <li>• Pérdida económica</li> </ul>	<ul style="list-style-type: none"> <li>• Destacamento en comunidades</li> <li>• Patrullaje</li> <li>• Botes y personal</li> <li>• Sistema de comunicación</li> <li>• Coordinación Interinstitucional</li> <li>• Gestión de recursos</li> </ul>	<ul style="list-style-type: none"> <li>• Autoridades locales</li> <li>• La Marina</li> <li>• Camaroneros</li> <li>• Pescadores</li> </ul>	<ul style="list-style-type: none"> <li>• Autoridades locales</li> <li>• La Marina</li> <li>• Camaroneros</li> <li>• Pescadores</li> <li>• Policía</li> </ul>	Archipiélago de Jambelí
No hay buena administración comunitaria	<ul style="list-style-type: none"> <li>• No hay equipamiento necesario en la comunidad</li> <li>• Débil capacidad técnica y administrativa de los dirigentes o líderes</li> <li>• Falta de recursos</li> <li>• Humildad</li> <li>• Débil Emprendimiento</li> <li>• No hay planificación</li> </ul>	<ul style="list-style-type: none"> <li>• Pocos recursos</li> <li>• Bajos resultados</li> <li>• Agotamiento</li> <li>• Desmotivación</li> <li>• Deserción de las dirigencias</li> </ul>	<ul style="list-style-type: none"> <li>• Capacitarse</li> <li>• Tener un plan de acción para las gestiones</li> <li>• Informarse</li> <li>• Asesorarse</li> <li>• Aliarse</li> </ul>	<ul style="list-style-type: none"> <li>• Autoridades locales</li> <li>• La comunidad</li> <li>• Dirigentes</li> <li>• Líderes</li> </ul>	<ul style="list-style-type: none"> <li>• Autoridades locales</li> <li>• La comunidad</li> <li>• Dirigentes</li> <li>• Líderes</li> <li>• ONG</li> </ul>	Archipiélago de Jambelí
No hay vida jurídica en la	<ul style="list-style-type: none"> <li>• Despreocupación</li> <li>• Falta de</li> </ul>	<ul style="list-style-type: none"> <li>• No acceso a recursos de la</li> </ul>	<ul style="list-style-type: none"> <li>• Organización de comunidades</li> </ul>	<ul style="list-style-type: none"> <li>• Autoridades locales</li> </ul>	<ul style="list-style-type: none"> <li>• Autoridades locales</li> </ul>	Archipiélago de Jambelí

comunidad	iniciativa <ul style="list-style-type: none"> <li>• No es prioritario</li> <li>• No tienen claridad en los beneficios</li> <li>• Las asociaciones influyen para no perder su presencia</li> </ul>	cooperación local e internacional <ul style="list-style-type: none"> <li>• Ausencia de reglamentos internos en la comunidad</li> <li>• Débil control administrativo de la comunidad</li> </ul>	isleñas <ul style="list-style-type: none"> <li>• Capacitación</li> <li>• Gestión para legalización</li> <li>• Planificar accionar</li> <li>• Socializar en las comunidades los beneficios</li> </ul>	<ul style="list-style-type: none"> <li>• Comunidad</li> <li>• Dirigentes</li> <li>• Líderes</li> </ul>	<ul style="list-style-type: none"> <li>• Comunidad</li> <li>• Dirigentes</li> <li>• Líderes</li> <li>• ONG</li> <li>• MIES</li> </ul>	
-----------	---	--	--	--	---	--

### MATRIZ DE ANÁLISIS FODA

<b>FORTALEZAS</b>	<b>OPORTUNIDADES</b>	<b>DEBILIDADES</b>	<b>AMENAZAS</b>
<ul style="list-style-type: none"> <li>• Organizaciones recién establecidas</li> <li>• Apoyo entre organizaciones de cada comuna</li> <li>• Concientización</li> <li>• Ganas de salir adelante</li> <li>• Respaldo a los dirigentes por parte de las poblaciones</li> </ul>	<ul style="list-style-type: none"> <li>• Obtención de concesiones de áreas de manglar por el gobierno</li> <li>• Apoyo de Ministerio del Ambiente, ONG</li> <li>• Apoyo por el nuevo gobierno</li> </ul>	<ul style="list-style-type: none"> <li>• Existen personas negativas que no apoyan</li> <li>• No colaboran todos para actividades</li> <li>• Desinterés de la municipalidad</li> <li>• Desconfianza entre comunas por uso de áreas compartidas para trabajar</li> <li>• Falta de comunicación</li> </ul>	<ul style="list-style-type: none"> <li>• Cambios políticos de las autoridades</li> <li>• Influencia de sector camaronero</li> </ul>

## ANÁLISIS DE VENTAJAS: COMPARATIVAS Y COMPETITIVAS

COMPARATIVAS	COMPETITIVAS
<ul style="list-style-type: none"> <li>• Grupos de vigilancia para la comunidad</li> <li>• Organización</li> <li>• La Junta Parroquial</li> </ul>	<ul style="list-style-type: none"> <li>• Trabajo por comisiones o por grupos</li> <li>• Recursos económicos y humanos</li> <li>• Alianzas estratégicas</li> </ul>

## ANÁLISIS DE ESCENARIOS

<u>SITUACIÓN ACTUAL</u> (ESCENARIO PESIMISTA)	<u>SITUACIÓN ACTUAL</u> (ESCENARIO POSITIVO)	<u>SITUACIÓN FUTURO</u> (ESCENARIO PESIMISTA A FUTURO)	<u>SITUACIÓN MEJORADA</u> (ESCENARIO OPTIMISTA A FUTURO)
<ul style="list-style-type: none"> <li>• Falta de seguridad</li> <li>• Se vive con inseguridad en las comunas y la explotación de recursos</li> <li>• No hay orden en las comunidades</li> <li>• Sin coordinación para pedir apoyo a las entidades públicas y privadas</li> </ul>	<ul style="list-style-type: none"> <li>• Hay seguridad</li> <li>• Existe orden en las comunidades</li> <li>• Cuenta con el apoyo de las entidades públicas y privadas</li> </ul>	<ul style="list-style-type: none"> <li>• Inestabilidad de trabajo</li> <li>• Migración</li> <li>• Situación precaria de las comunidades</li> <li>• Desorganización comunitaria</li> </ul>	<ul style="list-style-type: none"> <li>• Futuro mejor en seguridad y recursos</li> <li>• Mejoramiento para las comunidades, fuentes de trabajo</li> <li>• Calidad de vida excelente</li> <li>• Mejor administración de las comunidades</li> </ul>

# FASE DOS

## ESTRATEGIA DE DESARROLLO PARROQUIAL

### VISION DE DESARROLLO

**Jambelí en el 2025 tiene asociaciones y comunidades legalmente constituidas, fortalecidas y trabajando conjuntamente con la Junta Parroquial y otras instancias de gobierno, tienen personal con alta capacidad técnica y administrativa que gestiona fondos e iniciativas para las comunidades.**

### IDENTIFICACIÓN DE VALORES Y CONCEPTUALIZACIÓN

VALORES	CONCEPTUALIZACIÓN
Transparencia	Ser legales, que la gente sepa cómo se han distribuido los presupuestos
Equidad	Igualdad para repartir y participar
Humildad	Reconocer mis capacidades
Dignidad	Ser legal, que no haga daño o ser concreto en las cosas, manifestar y sentir orgullo de lo que somos
Paciencia	Saber aceptar, saber escuchar, saber esperar.

### OBJETIVOS ESTRATÉGICOS

PROBLEMA (-)	PROBLEMA EN POSITIVO.	REDACCIÓN DE OBJETIVO ESTRATÉGICO.
--------------	-----------------------	------------------------------------

Falta de seguridad	Existe seguridad en todo el archipiélago para movilizarse y realizar las actividades de pesca	Garantizar la tranquilidad y seguridad de los pobladores y visitantes de la parroquia
No hay buena administración comunitaria	Las comunidades administran sus recursos y territorio efectivamente	Fortalecer la administración de los recursos y el territorio de la parroquia
No hay vida jurídica en la comunidad	Las asociaciones y comunidades están legalmente constituidas y apoyan el desarrollo de la parroquia	Consolidar las organizaciones locales para apoyo a la administración.

## IDENTIFICACIÓN DE PROPUESTA DE PROYECTOS

### Eje: Desarrollo Institucional

OBJETIVO ESTRATÉGICO	PROPUESTA DE PROYECTOS
Garantizar la tranquilidad y seguridad de los pobladores y visitantes de la parroquia	<ul style="list-style-type: none"> <li>• Construcción de RETENES de Marina y Policial</li> <li>• Desarrollar sistema de control y vigilancia</li> <li>• Fortalecer alianzas estratégicas con instancias de seguridad</li> <li>• Implementar Sistemas de comunicación entre comunidades y marina</li> <li>• Instalar puesto de control y vigilancia en las comunidades</li> </ul>
Fortalecer la administración de los recursos y el territorio de la parroquia	<ul style="list-style-type: none"> <li>• Desarrollar procesos de capacitación en temas de gestión y administrativos</li> <li>• Impulsar nuevos liderazgos a través de la formación de nuevos líderes</li> <li>• Desarrollar procesos de motivación y liderazgo a la población local</li> <li>• Difundir la identidad de usuarios del manglar como una estrategia de comunicación</li> <li>• Definir bandera, escudo, himno de la parroquia</li> <li>• Definir una marca para promocionar el archipiélago</li> <li>• Crear el gobierno ciudadano donde se represente las cinco islas que apoye al gobierno parroquial en las planificaciones, decisiones y gestiones.</li> </ul>
Consolidar las organizaciones locales para apoyo a la administración.	<ul style="list-style-type: none"> <li>• Planificar las necesidades de organización y los fines que se persigue</li> <li>• Desarrollar procesos de fortalecimiento organizacional</li> <li>• Implementar un plan de capacitación de gestión y administración</li> <li>• Elaborar estatutos, reglamentos y manuales de procedimientos</li> <li>• Conformar un comité de gestión y administración de la parroquia</li> </ul>

# **ANEXOS**

## GLOSARIO DE TÉRMINOS

### ACTORES DE LA PLANIFICACIÓN

El conjunto de participantes<sup>1</sup> en los procesos de planificación (política). En términos generales es posible diferenciar entre:

- *Actores con poder de decisión* (autoridades, directivos, políticos, etc.),
- *Planificadores* (técnicos y consultores involucrados en la elaboración del borrador del plan) y los *afectados* por la planificación (población, grupos objetivo, beneficiados y perjudicados, grupo-objeto, etc.).
- Dependiendo de los sistemas y alcances de la planificación es posible identificar otro tipo de actores, como:
- *Otras instituciones* involucradas a través de coordinación institucional o por iniciativa propia al percibir afectadas sus competencias,
- *Organizaciones de la ciudadanía* no directamente afectada, las cuales representan intereses corporativos y “*terceros*” como otro tipo de actores involucrados indirectamente a través de alguno de los grupos antes mencionados (expertos, asesores, financiadores, lobbyistas, etc.)

### PROBLEMAS

Situaciones negativas que afectan directamente a las organizaciones funcionales o territoriales. No son la ausencia o falta de una solución específica; por ejemplo no es correcto definir como problema “falta escuela”, el problema puede ser el **analfabetismo**, o una **deficiente educación escolar**, y, la “falta de la escuela” podría ser una de las causas del problema. Los problemas se identifican mediante lluvia de ideas.

### PRIORIDADES (de problemas)

Son los problemas más sentidos por la población –que deben ser atendidos con mayor urgencia– y definidos por ella misma mediante consenso. El criterio para definirlos se relaciona con el impacto que presupone su atención en el futuro. Se recomienda determinar 3 prioridades.

### CAUSAS

Son el porqué de los problemas o la caracterización e identificación del origen de ellos. Un problema puede darse por muchas causas. Se recomienda trabajar hasta en 3 causas –principales– de problemas.

---

<sup>1</sup> El análisis de los actores de la planificación en relación a sus intereses, percepciones, propuestas, capacidad de articulación e influenciación y de los efectos de la planificación sobre los mismos representa uno de los grandes desafíos para el desarrollo y perfeccionamiento de la planificación en la actualidad.

## **SOLUCIONES**

Son los medios que pueden ayudar a lograr la solución de los problemas detectados. Son actividades o conjuntos de actividades concretas que pueden clasificarse en:

- Acciones inmediatas: asistencia técnica, formulación de ordenanzas, gestión política, realización de convenios, trabajo comunitario, campañas de educación, etc.;
- Ideas de proyectos;
- Acuerdos políticos;
- Acuerdos interinstitucionales;
- Otro

Se recomienda detectar soluciones que neutralicen más de 1 causa.

## **ACCIONES INMEDIATAS**

Son un conjunto de acciones a través de las cuales el proceso de planificación concreta la acción de forma directa, mantiene la dinámica del proceso, y puede permitir la incursión en la ejecución de grandes proyectos.

## **APORTES** (municipales y comunitarios)

Son las identificaciones de cada uno de los aportes, materiales y no materiales de cada una de las partes involucradas en la consecución de las soluciones de los problemas.

## **RESPONSABLES**

Son las personas u organizaciones que asumen la coordinación, gestión, vigilancia o facilitación de la ejecución de las soluciones acordadas, por cada parte involucrada.

## **OBJETIVO**

Es el propósito, beneficio o resultado esperado, una vez que se adopten ciertas acciones dirigidas. Se define transformando en positivo los problemas. Los objetivos (estratégicos) deben ser *ideas síntesis* que transmitan ideas de transformaciones de mediano y *largo* plazos, deben referirse estrictamente a temas concertados, deben ser *ambiciosos* y *entusiastas* proponiendo romper la inercia pasada, *innovadores*, propositivos de cambios *cualitativos* en el futuro; al mismo tiempo deben ser *realizables*.

## **GRANDES IDEAS DE PROYECTOS**

Son aquellos en los que se basa el cumplimiento de los (grandes) objetivos estratégicos.

### **ALIANZAS (estratégicas) O ENTIDADES DE APOYO**

Identifican a las instituciones gubernamentales y no gubernamentales, de la localidad o fuera de ella, que dentro de determinado ámbito de desarrollo pueden aportar significativamente al desarrollo local en uno u otro proyecto priorizado por la comunidad.

### **POLÍTICA**

Es la línea de acción permanente que debe seguir la institución y/o la organización en corto, mediano y largo plazos, que apunta a conseguir los objetivos y metas propuestas. La política permite actuar con una visión integral a lo largo del proceso de gestión del desarrollo a todos sus actores.

### **ESTRATEGIA**

Es la forma o técnica de utilización de los recursos materiales y no materiales disponibles para alcanzar un objetivo. Es el camino a seguir, con rigurosidad y constancia.

### **PLANIFICACIÓN**

Es un proceso de reflexión que lo desarrollamos antes de actuar; es un proceso que, además de ser anterior a la acción, la preside, la dirige. En este proceso, primero buscamos conocer el pasado, conocer la realidad y establecer anticipaciones al futuro. Planificar significa anticipar el curso de acción que ha de adoptarse con la finalidad de alcanzar una situación deseada. Tanto la definición de la situación deseada como la selección y el recurso de acción forman parte de una secuencia de decisiones y actos que realizados de manera sistemática y ordenada constituyen lo que se denomina el proceso de planificación.

### **CONFLICTOS AMBIENTALES**

*Conflicto* de intereses sobre el territorio basados en percepciones de incompatibilidad y/o impedimentos entre,

1. sistemas de uso antrópico y los requerimientos ecológicos o ambientales de cierta área (identificados y resguardados por miembros de la sociedad) o
2. diferentes sistemas de uso antrópico por sobreposición de usos o relacionados a las externalidades ambientales de ciertos usos sobre otros. En este sentido conflictos ambientales es sinónimo de *conflictos de uso*.

### **CONTAMINACIÓN**

Término que hace referencia al deterioro del ambiente por causas antrópicas. Existen diferentes acepciones:

1. Acción destructiva sobre - o situación de deterioro de - los ecosistemas, el paisaje escénico, el patrimonio cultural, asentamientos humanos y espacios recreativos basada en la deposición o emisión de residuos sólidos, líquidos, gaseosos y/o radioactivos, calor, ruido, agroquímicos y/o otras sustancias con efectos nocivos sobre los mismos
2. “La presencia en el ambiente de sustancias, elementos, energía o combinación de ellos, en concentraciones y permanencia superiores o inferiores, según corresponda, a las establecidas en la legislación vigente”
3. La presencia de contaminación – según lo establecido en la Ley ambiental– hace obligatoria la elaboración y puesta en marcha de *plan de prevención o descontaminación*, según sea el caso.

### **DESARROLLO ECONÓMICO LOCAL**

Término que agrupa diferentes propuestas, concepciones y procedimientos metodológicos para la activación de las potencialidades de desarrollo productivo a nivel local o comunal<sup>2</sup>. El concepto representa un “redescubrimiento” y adaptación del concepto de *desarrollo endógeno* de las políticas de desarrollo de las décadas de los 1970 - 80.

### **DESARROLLO TERRITORIAL**

Concepto que hace referencia a la evolución de la estructura de usos sobre la superficie de la tierra. Existen diferentes acepciones: La estructura de usos posible de ser influenciada o conducida a través de los instrumentos de planificación y ordenamiento territorial. La evolución de la estructura de usos sobre la superficie de la tierra.

El desarrollo del territorio que abarca todos los aspectos considerados como necesarios para el desarrollo de la población afectada, sean estos de orden económico, social, ambiental o cultural.

### **EQUIDAD TERRITORIAL**

Principio e imagen objetivo de la política de ordenamiento territorial orientado a disminuir o compensar las disparidades existentes entre diferentes comunas o regiones

---

<sup>2</sup> En relación al ordenamiento territorial el concepto de desarrollo económico local ha sido de mucha utilidad al orientar la atención hacia los efectos sobre el desarrollo económico local de ciertas propuestas de intervención, actividades o proyectos. Como ejemplo se puede señalar que el criterio de impacto sobre el desarrollo económico local ha sido decisivo en la EIA o la evaluación de impacto territorial de grandes proyectos en diferentes países del mundo

del país, estableciendo a lo largo del territorio (nacional o regional) condiciones comparables de vida y trabajo que permitan a todos los ciudadanos ciertos niveles de igualdad de oportunidades<sup>3</sup>.

## **ORDENAMIENTO TERRITORIAL**

Término genérico que hace referencia a la estructura de usos sobre la superficie de la tierra y su conducción a través de medidas políticas. Esto implica que no exista una definición universal de ordenamiento territorial y que su comprensión esté estrechamente ligada a diferentes tradiciones, arreglos jurídicos e institucionales de ordenamiento territorial, y a los alcances u objetivos supeditados a la definición. Existen diferentes acepciones:

1. La situación actual (“el orden existente”) de la estructura de usos de la tierra como resultado de la interacción hombre – medio ambiente.
2. La imagen objetivo (“el orden deseado”) de la estructura de usos.
3. La expresión espacial de las políticas económica, social, cultural y ambiental de la sociedad.
4. Planificación territorial. Aquí cabe destacar que en algunos idiomas, no existe una diferencia lingüística o semántica entre “planificación” y “ordenamiento” territorial.
5. La acción del estado – de planificación, gestión y política - orientada a armonizar los usos del territorio.
6. El uso racional o sustentable – como combinación de aprovechamiento y protección de los recursos naturales - del territorio.
7. La regulación de los usos de la tierra desde la perspectiva del interés público, realizada a través de dos tipos de acciones estatales:
  - La elaboración de planes y estrategias territoriales en diferentes escalas y
  - El control del desarrollo territorial a través de procedimientos político-administrativos que relacionan los planes y estrategias territoriales con las dinámicas del desarrollo territorial
8. La acción de ordenar los usos en el territorio
9. La focalización territorial de la inversión pública con fines distributivos
10. El proceso de conducción del desarrollo territorial
11. La regulación (o el saneamiento) de la propiedad de la tierra

## **PARTICIPACIÓN CIUDADANA**

El involucramiento de la ciudadanía en procesos (formales o informales) de toma de decisiones político-administrativas<sup>4</sup>. La participación ciudadana puede establecerse a través de:

---

<sup>3</sup> En Chile la equidad territorial puede ser directamente deducida del principio de equidad establecido para la gestión gubernamental de Chile durante la década de los 1990

Procedimientos de consulta de la población afectada y de organizaciones no gubernamentales en el marco de la preparación de decisiones político-administrativas:

- Procedimientos de ponderación que obligan a los actores con poder de decisión a tomar posición respecto a las opiniones emitidas por la población afectada y las organizaciones no gubernamentales y a justificar sus decisiones,
- el establecimiento de *estructuras consultivas*<sup>5</sup> - conformadas por representantes de organizaciones e instituciones de la sociedad civil - para el apoyo de la toma de decisiones por parte los actores con poder de decisión,
- el establecimiento de *estructuras deliberantes*<sup>6</sup> - compuestas de manera mixta por representantes del estado y de la población afectada y/o organizaciones no gubernamentales - orientadas a la coestión, y
- el traspaso de funciones del estado a organizaciones e instituciones de la sociedad civil.

## **GOBIERNO LOCAL**

Es la capacidad de asocio de los actores institucionales del sector público, privado y organizaciones sociales, en promover nuevas estrategias de desarrollo del territorio. Por tanto el gobierno local no se refiere exclusivamente a la institucional municipal o la Junta Parroquial

## **GOBIERNO MUNICIPAL**

Es la institución de gobierno instalado en un territorio que cumple las disposiciones legales de la ley orgánica de régimen municipal y las ordenanzas que emita en procura de mejorar los servicios que brinda a la comunidad y el desarrollo local sostenible. El paso de Ilustre municipal a gobierno se realiza mediante ordenanza. El estatus de gobierno corresponde a las funciones de una administración con mayor innovación, visión estratégica y resultados eficientes en las gestiones que emprende.

## **MUNICIPALIDAD**

Corresponde a la institucionalidad de gobierno municipal

## **MUNICIPIO**

---

<sup>4</sup> La participación ciudadana es de creciente importancia en la planificación y el ordenamiento territorial llegando en algunos casos a resultar en el eje de experiencias de gestión regional y de ordenamiento territorial a través de proyectos.

<sup>5</sup> Por ejemplo, el "Comité Consultivo" como parte de la estructura de Comité de Gestión Cantonal

<sup>6</sup> En Chile la Corporación Nacional Indígena (CONADI), conformada por representantes del estado y representantes de los diferentes pueblos originarios, representa este tipo de estructuras participativas deliberantes.

Corresponde al territorio en donde está asentado la municipalidad o el gobierno municipal, o antiguamente llamado Ilustre municipio

### **INSTITUCIONALIZACIÓN**

Instalación formalizada hacia el largo plazo, de procesos de gestión local concertada

### **VISIÓN ESTRATÉGICA**

Objetivo municipal concertado, para el corto, mediano y largo plazo

### **SUSTENTABILIDAD**

Concepto integral del desarrollo local: economía, social y ambiental.

### **JUSTICIA SOCIAL**

Igualdad de oportunidades y derechos a hombres y mujeres.

### **EQUIDAD SOCIAL**

Oportunidades y derechos para toda la población, priorizando a la más desfavorecida.

### **CORRESPONSABILIDAD**

Involucramiento de la comunidad en el proceso, a través de la cogestión

### **TRANSPARENCIA E INTEGRIDAD**

Visibilidad total y pública de los procesos.

### **ORGANIZACIÓN TERRITORIAL**

Organización comunitaria en base a su jurisdicción territorial urbana o rural.

### **ORGANIZACIÓN SECTORIAL**

Organización comunitaria en base a áreas o temas integrales locales: salud, producción, educación, seguridad pública, etc.

### **COMPLEMENTARIEDAD**

Sinergia producida por la acción de todos los actores locales, y externos al municipio, para complementar y potenciar el esfuerzo local.

## **GRADUALIDAD**

Avance progresivo de los procesos, en función de la capacidad, necesidad, prioridad y potencialidad de los municipios.

## **INDICADORES**

Unidad de medida, para verificar y medir la calidad e integralidad de los procesos.

## **PESO ESPECÍFICO**

Valor asignado a los indicadores, por el grado de importancia en el proceso.

## **CGC Comité de gestión cantonal**

Comité de desarrollo local, o instancia comunitaria similar, coordinadora e impulsora del proceso local. Representa a la sociedad civil.

## **LÍNEA DE BASE**

Mecanismo para definir la situación en que se encuentra el proceso en su fase inicial, la cual permite establecer a futuro, el grado real de avance del mismo.

## **DESCENTRALIZACIÓN LOCAL**

Concepto que explica el proceso de corresponsabilidad de todos los actores locales organizados: autoridades y vecinos, compartiendo responsabilidades, asumiendo derechos y tomando decisiones sobre el uso de los recursos públicos municipales.

## **PLANIFICACIÓN – ACCIÓN**

Estrategia local, por la cual simultáneamente se planifica y se ejecuta con la comunidad. Permite prender la participación y elevar la credibilidad de la comunidad sobre el proceso.

## **MONITOREO**

Mecanismo de seguimiento periódico del proceso, el cual permite verificar los avances, detectar los problemas oportunamente y anticiparse con las soluciones, antes que se conviertan en críticos.

